

**Заказчик: ЗАО «Энергетика и связь строительства»**

**Разработка документации по планировке территории для размещения  
линейного объекта «ЛЭП –110кВ «Технопарк 1,2», расположенного в  
границах городского округа Тольятти и в границах муниципального  
района Ставропольский Самарской области**

**ТОМ 4**

**Материалы по обоснованию проекта межевания территории**

**Шифр: 3/19-ППТ и ПМТ**

Генеральный директор ООО «ГеоСтрой»

И.В. Шумский

ТОЛЬЯТТИ

2019 г.

**Разработка документации по планировке территории для размещения  
линейного объекта «ЛЭП –110кВ «Технопарк 1,2», расположенного в  
границах городского округа Тольятти и в границах муниципального  
района Ставропольский Самарской области**

**ТОМ 4**

**Материалы по обоснованию проекта межевания территории**

**Раздел 3**

**Материалы по обоснованию  
Чертежи.**

**Шифр: 3/19-ППТ и ПМТ**

**ТОЛЬЯТТИ**

**2019 г.**

**ПРОЕКТ ПЛАНИРОВКИ ТЕРРИТОРИИ И ПРОЕКТ МЕЖЕВАНИЯ ТЕРРИТОРИИ В СОСТАВЕ ДОКУМЕНТАЦИЯ ПО ПЛАНИРОВКЕ ТЕРРИТОРИИ ДЛЯ РАЗМЕЩЕНИЯ ЛИНЕЙНОГО ОБЪЕКТА «ЛЭП-110кВ «Технопарк 1,2» В ГРАНИЦАХ МУНИЦИПАЛЬНОГО РАЙОНА СТАВРОПОЛЬСКИЙ, ГОРОДСКОГО ОКРУГА ТОЛЬЯТТИ САМАРСКОЙ ОБЛАСТИ**

**Основная (утверждаемая) часть проекта планировки территории**

Том1	Раздел 1	3/19-ППТ и ПМТ	Проект планировки территории. Графическая часть.
	Раздел 2	3/19-ППТ и ПМТ	Положение о размещении линейного объекта «ЛЭП-110кВ «Технопарк 1,2»

**Материалы по обоснованию проекта планировки территории**

Том2	Раздел 3	3/19-ППТ и ПМТ	Материалы по обоснованию проекта планировки территории. Графическая часть
	Раздел 4	3/19-ППТ и ПМТ	Материалы по обоснованию проекта планировки территории. Пояснительная записка

**Основная (утверждаемая) часть проекта межевания территории**

Том3	Раздел 1	3/19-ППТ и ПМТ	Пояснительная записка
	Раздел 2	3/19-ППТ и ПМТ	Проект межевания территории. Чертежи.

**Материалы по обоснованию проекта межевания территории**

Том4	Раздел 3	3/19-ППТ и ПМТ	Материалы по обоснованию Чертежи.
------	----------	----------------	-----------------------------------

**Материалы по инженерным изысканиям**

Том5	3/19-ППТ и ПМТ		Инженерно-геодезические изыскания
------	----------------	--	-----------------------------------

Взам. инв. №	
Подпись и дата	
Инв. № подл.	

						3/19-ППТ и ПМТ				Лист
Изм.	Копуч	Лист	№докум	Подпись	Дата					1

## СОСТАВ ПРОЕКТА

### Материалы по обоснованию проекта межевания территории

Раздел 2	3/19-ППТ и ПМТ	Материалы по обоснованию . Чертежи.
----------	----------------	----------------------------------------

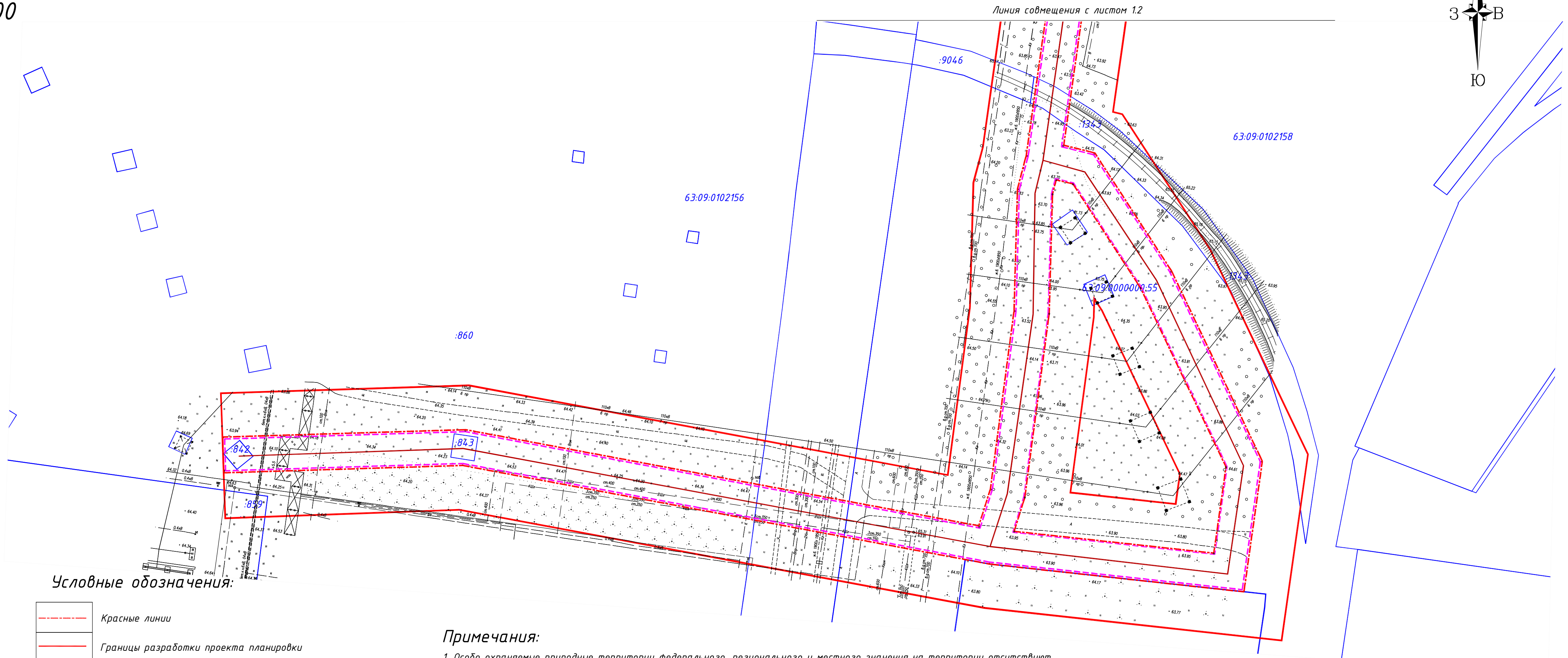

Инв. № подл.	Подпись и дата	Взам. инв. №					3/19-ППТ и ПМТ	Лист
							2	
Изм.	Копуч	Лист	№докум	Подпись	Дата			

Материалы по обоснованию. Чертежи.

1.	3/19-ППТ и ПМТ	Границы существующих земельных участков, условные номера образуемых земельных участков. Местоположение существующих объектов капитального строительства	14	1:1000
2.	3/19-ППТ и ПМТ	Границы зон с особыми условиями использования территорий	14	1:1000

Инв. № подл.	Подпись и дата	Взам. инв. №							Лист
			3/19-ППТ и ПМТ						3
Изм.	Копуч	Лист	№докум	Подпись	Дата				

Материалы по обоснованию проекта межевания территории. Чертежи.  
 Границы существующих земельных участков. Местоположение существующих объектов капитального строительства.  
 М 1:1000



Условные обозначения:

	Красные линии
	Границы разработки проекта планировки
	Границы зон планируемого размещения линейного объекта "ЛЭП-110кВ "Технопарк 1,2"
	Границы городского округа Тольятти, границы муниципального района Ставропольский
	Ось трассы линейного объекта "ЛЭП-110кВ "Технопарк 1,2"
	Местоположение объектов капитального строительства
	Номера объектов капитального строительства
	Границы земельных участков, в отношении которых произведен государственный кадастровый учет
	Номера земельных участков, в отношении которых произведен государственный кадастровый учет

Примечания:

1. Особо охраняемые природные территории федерального, регионального и местного значения на территории отсутствуют.
2. Объекты, обладающие признаками объектов историко-культурного (археологического наследия) на данном участке не выявлены.
3. Линия отступа от красных линий в целях определения места допустимого размещения объектов капитального строительства совпадают с границами красных линий.
4. Координаты поворотных точек территории межевания определены в системе координат МСК 63, система высот – Балтийская.
5. Существующие (ранее установленные в соответствии с законодательством РФ) и отменяемые красные линии отсутствуют.
6. Границы устанавливаемых красных линий и границы зоны размещения проектируемого линейного объекта "ЛЭП-110кВ "Технопарк 1,2" совпадают, в связи с этим перечень координат характерных точек представлен в одной таблице.
7. Линии отступа от красных линий в целях определения места допустимого размещения зданий, строений, сооружений отсутствуют, в связи с отсутствием проектируемых зданий, строений, сооружений в границах разработки документации по планировке территории.
8. Размещение объектов федерального и местного значения не предусмотрено.

Масштаб 1:1000

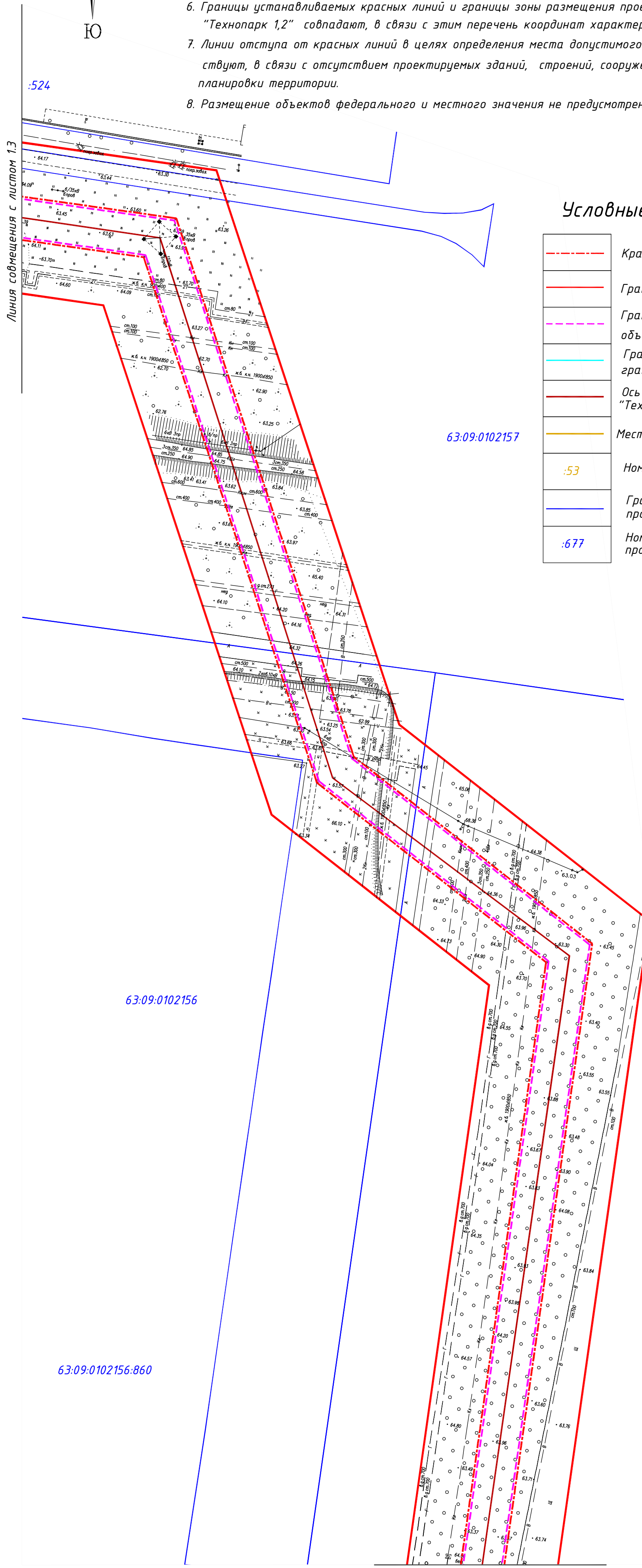

				3/19-ППТ и ПМТ		
				Проект планировки территории и проект межевания территории в составе документации по планировке территории для размещения линейного объекта "ЛЭП-110кВ "Технопарк 1,2" в границах муниципального района Ставропольский и городского округа Тольятти Самарской области		
Изм.	Колуч.	Лист	№ док.	Подп.	Дата	Стадия
						Лист
Исполнил	Г.Э.Шумская					Листов
Проверил	О.И.Туркина					1.1
				000 "ГеоСтрой"		
				г. Тольятти		

Инв.№ подл. Подпись и дата. Взам.инв.№

# Материалы по обоснованию проекта межевания территории. Чертежи. Границы существующих земельных участков. Местоположение существующих объектов капитального строительства. М 1:1000

## Примечания:

1. Особо охраняемые природные территории федерального, регионального и местного значения на территории отсутствуют.
2. Объекты, обладающие признаками объектов историко-культурного (археологического наследия) на данном участке не выявлены.
3. Линия отступа от красных линий в целях определения места допустимого размещения объектов капитального строительства совпадают с границами красных линий.
4. Координаты поворотных точек территории межевания определены в системе координат МСК 63, система высот-Балтийская.
5. Существующие (ранее установленные в соответствии с законодательством РФ) и отменяемые красные линии отсутствуют.
6. Границы устанавливаемых красных линий и границы зоны размещения проектируемого линейного объекта "ЛЭП-110кВ "Технопарк 1,2" совпадают, в связи с этим перечень координат характерных точек представлен в одной таблице.
7. Линии отступа от красных линий в целях определения места допустимого размещения зданий, строений, сооружений отсутствуют, в связи с отсутствием проектируемых зданий, строений, сооружений в границах разработки документации по планировке территории.
8. Размещение объектов федерального и местного значения не предусмотрено.



## Условные обозначения:

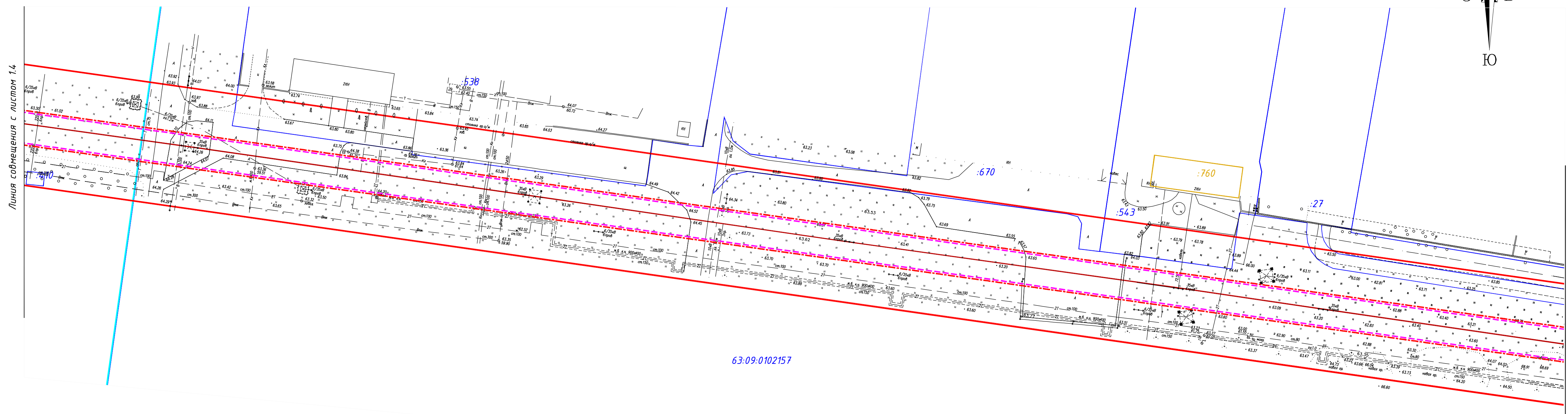
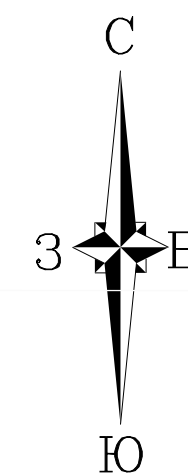
	Красные линии
	Границы разработки проекта планировки
	Границы зон планируемого размещения линейного объекта "ЛЭП-110кВ "Технопарк 1,2"
	Границы городского округа Тольятти, границы муниципального района Ставропольский
	Ось трассы линейного объекта "ЛЭП-110кВ "Технопарк 1,2"
	Местоположение объектов капитального строительства
	Номера объектов капитального строительства
	Границы земельных участков, в отношении которых произведен государственный кадастровый учет
	Номера земельных участков, в отношении которых произведен государственный кадастровый учет

Масштаб 1:1000

						Э/19-ППТ и ПМТ			
						Проект планировки территории и проект межевания территории в составе документации по планировке территории для размещения линейного объекта "ЛЭП-110кВ "Технопарк 1,2" в границах муниципального района Ставропольский и городского округа Тольятти Самарской области			
Изм.	Колуч	Лист	№ док.	Подп.	Дата	Раздел 4. Материалы по обоснованию проекта межевания территории. Чертежи.	Стадия	Лист	Листов
	И.В.Шумский						ПМТ	1.2	14
Исполнил	Г.Э.Шумская					Границы существующих земельных участков. Местоположение существующих объектов капитального строительства. М 1:1000	ООО "ГеоСтрой" г.Тольятти		
Проверил	О.И.Туркина								

Ивл.№ подл. Подпись и дата. Взам.инв.№

Материалы по обоснованию проекта межевания территории. Чертежи.  
 Границы существующих земельных участков. Местоположение существующих объектов капитального строительства.  
 М 1:1000



Линия совмещения с листом 1.4

Линия совмещения с листом 1.2

63:09:0102157

Условные обозначения:

	Красные линии
	Границы разработки проекта планировки
	Границы зон планируемого размещения линейного объекта "ЛЭП-110кВ "Технопарк 1,2"
	Границы городского округа Тольятти, границы муниципального района Ставропольский
	Ось трассы линейного объекта "ЛЭП-110кВ "Технопарк 1,2"
	Местоположение объектов капитального строительства
	Номера объектов капитального строительства
	Границы земельных участков, в отношении которых произведен государствен кадастровый учет
	Номера земельных участков, в отношении которых произведен государственный кадастровый учет

Примечания:

1. Особо охраняемые природные территории федерального, регионального и местного значения на территории отсутствуют.
2. Объекты, обладающие признаками объектов историко-культурного (археологического наследия) на данном участке не выявлены.
3. Линия отступа от красных линий в целях определения места допустимого размещения объектов капитального строительства совпадают с границами красных линий.
4. Координаты поворотных точек территории межевания определены в системе координат МСК 63, система высот-Балтийская.
5. Существующие (ранее установленные в соответствии с законодательством РФ) и отменяемые красные линии отсутствуют.
6. Границы устанавливаемых красных линий и границы зоны размещения проектируемого линейного объекта "ЛЭП-110кВ "Технопарк 1,2" совпадают, в связи с этим перечень характерных точек представлен в одной таблице.
7. Линии отступа от красных линий в целях определения места допустимого размещения зданий, строений, сооружений отсутствуют, в связи с отсутствием проектируемых зданий, строений, сооружений в границах разработки документации по планировке территории.
8. Размещение объектов федерального и местного значения не предусмотрено.

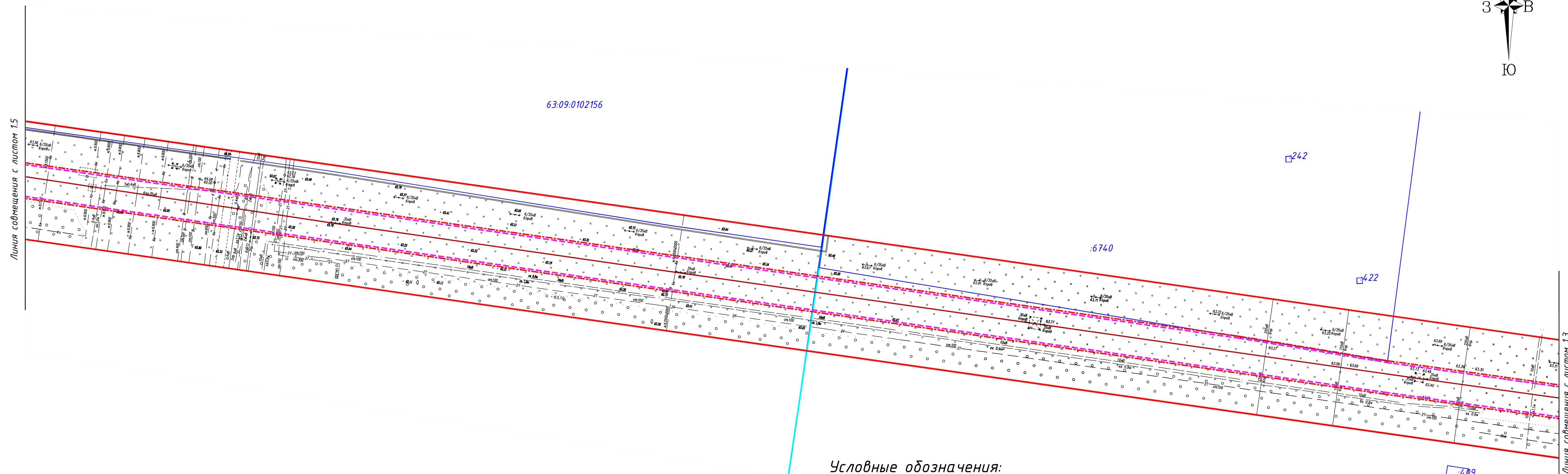
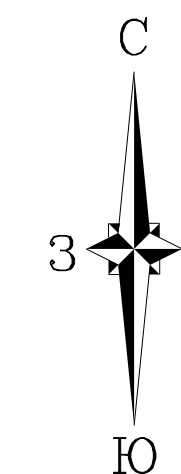
Масштаб 1:1000

				З/19-ППТ и ПМТ		
				Проект планировки территории и проект межевания территории в составе документации по планировке территории для размещения линейного объекта "ЛЭП-110кВ "Технопарк 1,2" в границах муниципального района Ставропольский и городского округа Тольятти Самарской области		
Изм.	Колуч.	Лист № док.	Подп.	Дата	Стандия	Листов
					ПМТ	1.3 14
Исполнил	Г.Э.Шумская				000 "ГеоСтрой" г.Тольятти	
Проверил	О.И.Туркина					
				Границы существующих земельных участков, местоположение существующих объектов капитального строительства. М 1:1000		

Инв.№ подл.  
Подпись и дата  
Взаим.№



Материалы по обоснованию проекта межевания территории. Чертежи.  
 Границы существующих земельных участков. Местоположение существующих объектов капитального строительства.  
 М 1:1000



Условные обозначения:

- Красные линии
- Границы разработки проекта планировки
- Границы зон планируемого размещения линейного объекта "ЛЭП-110кВ "Технопарк 1,2"
- Границы городского округа Тольятти, границы муниципального района Ставропольский
- Ось трассы линейного объекта "ЛЭП-110кВ "Технопарк 1,2"
- Местоположение объектов капитального строительства
- :53 Номера объектов капитального строительства
- Границы земельных участков, в отношении которых произведен государствен кадастровый учет
- :677 Номера земельных участков, в отношении которых произведен государственный кадастровый учет


Примечания:

1. Особо охраняемые природные территории федерального, регионального и местного значения на территории отсутствуют.
2. Объекты, обладающие признаками объектов историко-культурного (археологического наследия) на данном участке не выявлены.
3. Линия отступа от красных линий в целях определения места допустимого размещения объектов капитального строительства совпадают с границами красных линий.
4. Координаты поворотных точек территории межевания определены в системе координат МСК 63, система высот-Балтийская.
5. Существующие (ранее установленные в соответствии с законодательством РФ) и отменяемые красные линии отсутствуют.
6. Границы устанавливаемых красных линий и границы зоны размещения проектируемого линейного объекта "ЛЭП-110кВ "Технопарк 1,2" совпадают, в связи с этим перечень координат характерных точек представлен в одной таблице.
7. Линии отступа от красных линий в целях определения места допустимого размещения зданий, строений, сооружений отсутствуют, в связи с отсутствием проектируемых зданий, строений, сооружений в границах разработки документации по планировке территории.
8. Размещение объектов федерального и местного значения не предусмотрено.

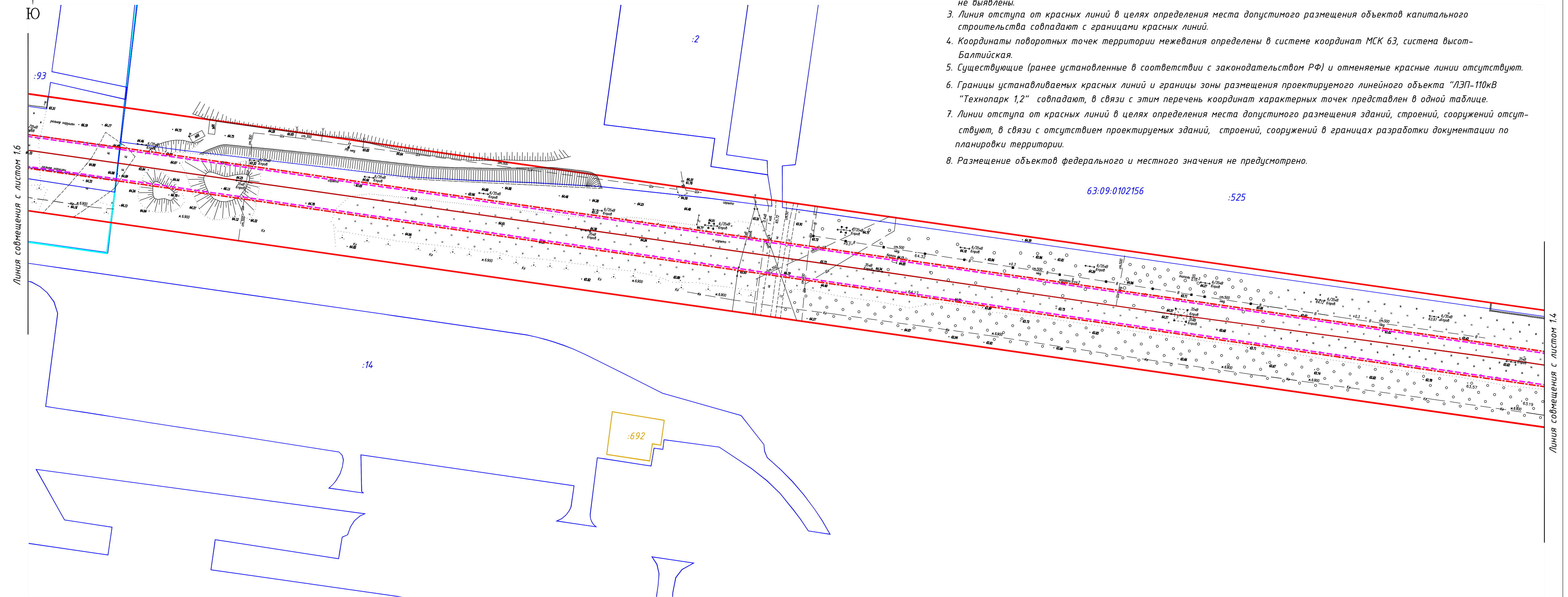
Масштаб 1:1000

				З/19-ППТ и ПМТ		
				Проект планировки территории и проект межевания территории в составе документации по планировке территории для размещения линейного объекта "ЛЭП-110кВ "Технопарк 1,2" в границах муниципального района Ставропольский и городского округа Тольятти Самарской области		
Изм.	Колуч.	Лист	№ док.	Подп.	Дата	
	Директор	И.В. Шумский				
	Исполнил	Г.Э. Шумская				
	Проверил	О.И. Туркина				
				Раздел 4. Материалы по обоснованию проекта межевания территории. Чертежи.		
				Границы существующих земельных участков. Местоположение существующих объектов капитального строительства. М 1:1000		
				000 "ГеоСтрой" г.Тольятти		

Инв.№ табл. Подпись и дата. Взаим.№



Материалы по обоснованию проекта межевания территории. Чертежи.  
 Границы существующих земельных участков. Местоположение существующих объектов капитального строительства.  
 М 1:1000



**Примечания:**

1. Особо охраняемые природные территории федерального, регионального и местного значения на территории отсутствуют.
2. Объекты, обладающие признаками объектов историко-культурного (археологического наследия) на данном участке не выявлены.
3. Линия отступа от красных линий в целях определения места допустимого размещения объектов капитального строительства совпадают с границами красных линий.
4. Координаты поворотных точек территории межевания определены в системе координат МСК 63, система высот-Балтийская.
5. Существующие (ранее установленные в соответствии с законодательством РФ) и отменяемые красные линии отсутствуют.
6. Границы устанавливаемых красных линий и границы зоны размещения проектируемого линейного объекта "ЛЭП-110кВ "Технопарк 1,2" совпадают, в связи с этим перечень координат характерных точек представлен в одной таблице.
7. Линии отступа от красных линий в целях определения места допустимого размещения зданий, строений, сооружений отсутствуют, в связи с отсутствием проектируемых зданий, строений, сооружений в границах разработки документации по планировке территории.
8. Размещение объектов федерального и местного значения не предусмотрено.

63:09:0102156

:525

Инв.№ подл. Подпись и дата Владелец

**Условные обозначения:**

	Красные линии		Местоположение объектов капитального строительства
	Границы разработки проекта планировки		Номера объектов капитального строительства
	Границы зон планируемого размещения линейного объекта "ЛЭП-110кВ "Технопарк 1,2"		Границы земельных участков, в отношении которых произведен государственный кадастровый учет
	Границы городского округа Тольятти, границы муниципального района Ставропольский		Номера земельных участков, в отношении которых произведен государственный кадастровый учет
	Ось трассы линейного объекта "ЛЭП-110кВ "Технопарк 1,2"		

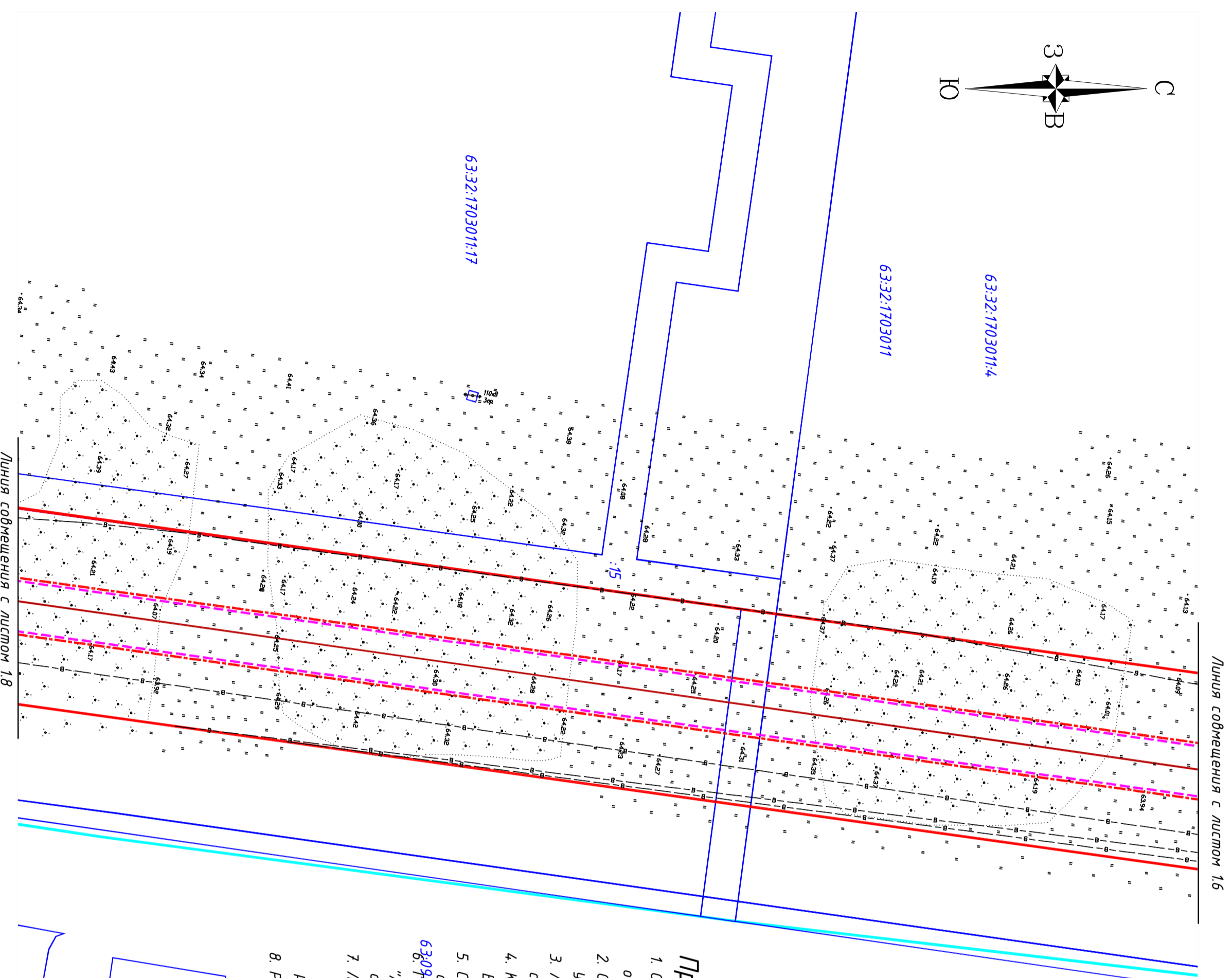
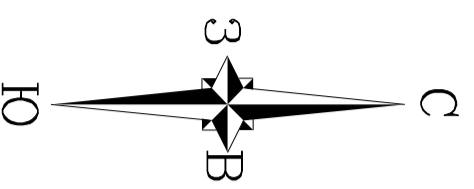
Масштаб 1:1000

				З/19-ППТ и ПМТ		
				Проект планировки территории и проект межевания территории в составе документации по планировке территории для размещения линейного объекта "ЛЭП-110кВ "Технопарк 1,2" в границах муниципального района Ставропольский и городского округа Тольятти Самарской области		
Изм.	Колуч.	Лист № док.	Подп.	Дата	Стадия	Лист
					ПМТ	1.5
Проверил	О.И. Туркина					14
				000 "ГеоСтрой" г.Тольятти		

Линия совмещения с листом 1.4



**Материалы по обоснованию проекта межевания территории. Чертежи.  
Границы существующих земельных участков. Местоположение существующих объектов  
капитального строительства.  
М 1:1000**



Линия совмещения с листом 16

Линия совмещения с листом 18

**Условные обозначения:**

	Красные линии
	Границы разработки проекта планировки
	Границы зон планируемого размещения линейного объекта "ЛЭП-110кВ "Технопарк 1,2"
	Границы городского округа Тольятти, границы муниципального района Самаролюблинский
	Ось трассы линейного объекта "ЛЭП-110кВ "Технопарк 1,2"
	Местоположение объектов капитального строительства
	Номера объектов капитального строительства
	Границы земельных участков, в отношении которых произведен государственный кадастровый учет
	Номера земельных участков, в отношении которых произведен государственный кадастровый учет
	:677

**Примечания:**

1. Особо охраняемые природные территории федерального, регионального и местного значения на территории отсутствуют.
2. Объекты, обладающие признаками объектов историко-культурного (археологического наследия) на данном участке не выявлены.
3. Линия отступла от красных линий в целях определения места допустимого размещения объектов капитального строительства совпадает с границами красных линий.
4. Координаты поворотных точек территории межевания определены в системе координат МСК 63, система высот - Балтийская.
5. Существующие (ранее установленные в соответствии с законодательством РФ) и отменяемые красные линии отсутствуют.
6. ~~6.30.7~~ **6.30.7** ~~Рядом~~ **Рядом** устанавливаемых красных линий и границы зоны размещения проектируемого линейного объекта "ЛЭП-110кВ "Технопарк 1,2" совпадают, в связи с этим перечень координат характерных точек представлен в одной таблице.
7. Линии отступла от красных линий в целях определения места допустимого размещения зданий, строений, сооружений отсутствуют, в связи с отсутствием проектируемых зданий, строений, сооружений в границах разработки документации по планировке территории.
8. Размещение объектов федерального и местного значения не предусмотрено.

**Масштаб 1:1000**

Э/19-ПТТ и ПМТ

Изм.	Колуч.	Лист	Челок.	Подп.	Дата	Проект планировки территории и проект межевания территории в составе документации по планировке территории для размещения линейного объекта "ЛЭП-110кВ "Технопарк 1,2" в границах муниципального района Самаролюблинский и городского округа Тольятти Самарской области.	Лист	Листов
Директор	И.В. Шурский					Раздел 4. Материалы по обоснованию проекта межевания территории.	Славян	Лист
Исполчил	Г.Э. Шурская					Чертежи.	ПМТ	1,7
Проверил	О.И. Туркина					Границы существующих земельных участков. Местоположение существующих объектов капитального строительства.	000 "ГолСтрой"	2 Тольятти

Инв.№ подл.	Подпись и дата	Взам.инв.№

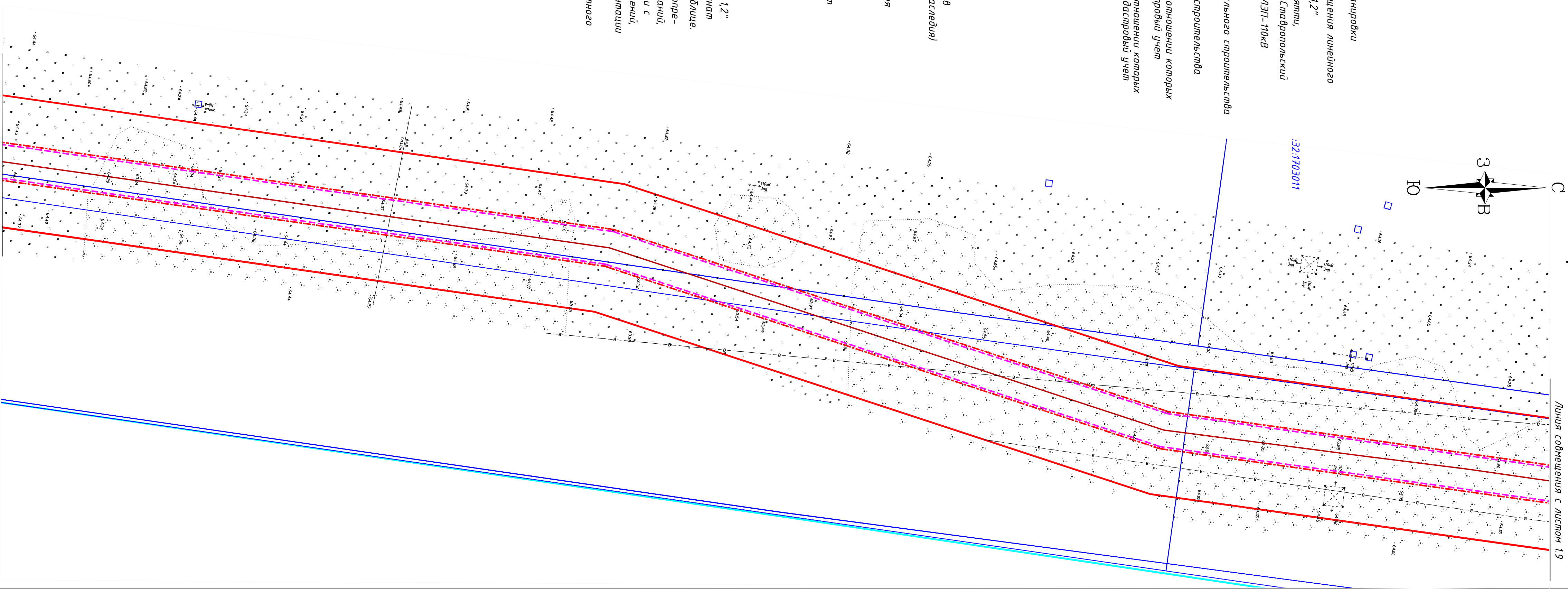
**Материалы по обоснованию проекта межевания территории. Чертежи.  
Границы существующих земельных участков. Местоположение  
существующих объектов капитального строительства.  
М 1:1000**

**Условные обозначения:**

	Красные линии
	Границы разработки проекта планировки
	Границы зон планируемого размещения линейного объекта "ЛЭП-110кВ "Технопарк 1,2"
	Границы городского округа Тольятти, границы муниципального района Ставропольский
	Ось трассы линейного объекта "ЛЭП-110кВ "Технопарк 1,2"
	Местоположение объектов капитального строительства
	Номера объектов капитального строительства
	Границы земельных участков, в отношении которых произведен государственный кадастровый учет
	Номера земельных участков, в отношении которых произведен государственный кадастровый учет
	677

**Примечания:**

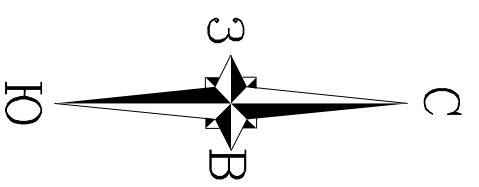
1. Особо охраняемые природные территории федерального, регионального и местного значения на территории отсутствуют.
2. Объекты, обладающие признаками объектов историко-культурного (археологического наследия) на данном участке не выявлены.
3. Линия отступла от красных линий в целях определения места допустимого размещения объектов капитального строительства совпадает с границами красных линий.
4. Координаты подобранных точек территории межевания определены в системе координат МСК 63, система высот – Балтийская.
5. Существующие (ранее установленные) в соответствии с законодательством РФ) и отменяемые красные линии отсутствуют.
6. Границы устанавливаемых красных линий и границы зоны размещения проектируемого линейного объекта "ЛЭП-110кВ "Технопарк 1,2" совпадают, в связи с этим перечень координат характерных точек представлен в одной таблице.
7. Линии отступла от красных линий в целях определения места допустимого размещения зданий, строений, сооружений отступают, в связи с осуществлением проектируемых зданий, строений, сооружений в границах разработки документации по планировке территории.
8. Размещение объектов федерального и местного значения не предусмотрено.



Инв.№ подл.	Подпись и дата	Взам.инв.№

Э/19-ПТТ и ПМТ		Проект планировки территории и проект межевания территории в составе документации по планировке территории для размещения линейного объекта "ЛЭП-110кВ "Технопарк 1,2" в границах муниципального района Ставропольский и городского округа Тольятти Ставропольский и	
Изм.	Кадуч. лист	Масш.	Дата
	Директор	И.В.Шумский	
Исполнил	Г.Э.Шурская		
Проверил	О.И.Туркина		
Границы существующих земельных участков. Местоположение существующих объектов капитального строительства.		Лист	14
Чертежи.		Лист	18
000 "ГеолСтрой"		Лист	14
г. Тольятти			

**Материалы по обоснованию проекта межевания территории. Чертежи.  
Границы существующих земельных участков. Местоположение  
существующих объектов капитального строительства.  
М 1:1000**



**Условные обозначения:**

	Красные линии
	Границы разработок проекта планировки
	Границы зон планируемого размещения линейного объекта "ЛЭП-110кВ "Технопарк 1,2"
	Границы городского округа Тольятти, границы муниципального района Ставропольский
	Ось трассы линейного объекта "ЛЭП-110кВ "Технопарк 1,2"
	Местоположение объектов капитального строительства
	Номера объектов капитального строительства
	Границы земельных участков, в отношении которых произведен государственный кадастровый учет
	Номера земельных участков, в отношении которых произведен государственный кадастровый учет



- Примечания:**
1. Особо охраняемые природные территории федерального, регионального и местного значения на территории отсутствуют.
  2. Объекты, обладающие признаками объектов историко-культурного (археологического наследия) на данном участке не выявлены.
  3. Линия отступла от красных линий в целях определения места допустимого размещения объектов капитального строительства совпадает с границами красных линий.
  4. Координаты поверотных точек территории межевания определены в системе координат МСК 63, система высот - Балтийская.
  5. Существующие (ранее установленные в соответствии с законодательством РФ) и отменяемые красные линии отсутствуют.
  6. Границы устанавливаемых красных линий и границы зоны размещения проектируемого линейного объекта "ЛЭП-110кВ "Технопарк 1,2" совпадают, в связи с этим перечень координат характерных точек представлен в одной таблице.
  7. Линии отступла от красных линий в целях определения места допустимого размещения зданий, строений, сооружений отсутствуют, в связи с отсутствием проектируемых зданий, строений, сооружений в границах разработки документации по планировке территории.
  8. Размещение объектов федерального и местного значения не предусмотрено.

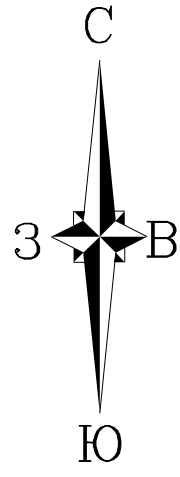
Инв.№ подл.	Подпись и дата	Взам.инв.№

Э/19-ПТТ и ПМТ		Проект планировки территории и проект межевания территории в составе документации по планировке территории для размещения линейного объекта "ЛЭП-110кВ "Технопарк 1,2" в границах муниципального района Ставропольский и городского округа Тольятти Ставропольский области	
Изм.	Кадуч. лист	Масш.	Лист
Исполнитель	И.В.Шулькин	Директор	И.В.Шулькин
Исполнитель	Г.Э.Шулькин	Проверил	О.И.Туркина
Раздел 4. Материалы по обоснованию проекта межевания территории.		Чертежи.	
Границы существующих земельных участков. Местоположение существующих объектов капитального строительства.		М 1:1000	
Лист	19	Листов	14
Лист	19	Листов	14
000 "ГеосТрой"		г. Тольятти	

Линия совмещения с листом 18  
Масштаб 1:1000

Материалы по обоснованию проекта межевания территории. Чертежи.  
Границы существующих земельных участков. Местоположение существующих объектов капитального строительства.

М 1:1000




Условные обозначения:

	Красные линии
	Границы разработки проекта планировки
	Границы зон планируемого размещения линейного объекта "ЛЭП-110кВ "Технопарк 1,2"
	Границы городского округа Тольятти, границы муниципального района Ставропольский
	Ось трассы линейного объекта "ЛЭП-110кВ "Технопарк 1,2"
	Местоположение объектов капитального строительства
	Номера объектов капитального строительства
	Границы земельных участков, в отношении которых произведен государствен кадастровый учет
	Номера земельных участков, в отношении которых произведен государственный кадастровый учет

Примечания:

- Особо охраняемые природные территории федерального, регионального и местного значения на территории отсутствуют.
- Объекты, обладающие признаками объектов историко-культурного (археологического наследия) на данном участке не выявлены.
- Линия отступа от красных линий в целях определения места допустимого размещения объектов капитального строительства совпадают с границами красных линий.
- Координаты поворотных точек территории межевания определены в системе координат МСК 63, система высот - Балтийская.
- Существующие (ранее установленные в соответствии с законодательством РФ) и отменяемые красные линии отсутствуют.
- Границы устанавливаемых красных линий и границы зоны размещения проектируемого линейного объекта "ЛЭП-110кВ "Технопарк 1,2" совпадают, в связи с этим перечень координат характерных точек представлен в одной таблице.
- Линии отступа от красных линий в целях определения места допустимого размещения зданий, строений, сооружений отсутствуют, в связи с отсутствием проектируемых зданий, строений, сооружений в границах разработки документации по планировке территории.
- Размещение объектов федерального и местного значения не предусмотрено.



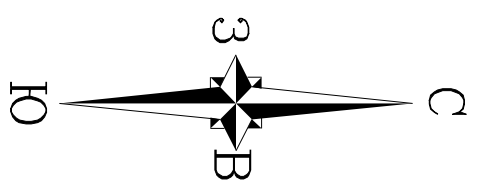
Линия совмещения с листом 1.9

Масштаб 1:1000

Инв.№ подл. Подпись и дата. Взам.инв.№

				Э/19-ППТ и ПМТ		
				Проект планировки территории и проект межевания территории в составе документации по планировке территории для размещения линейного объекта "ЛЭП-110кВ "Технопарк 1,2" в границах муниципального района Ставропольский и городского округа Тольятти Самарской области		
Изм.	Колуч.	Лист	№ док.	Подп.	Дата	
	Директор	И.В.Шумский				
	Исполнил	Г.Э.Шумская				
	Проверил	О.И.Туркина				
				Раздел 4. Материалы по обоснованию проекта межевания территории. Чертежи.		Стадия
				ПМТ		Лист
				1.10		Листов
				14		
				Границы существующих земельных участков. Местоположение существующих объектов капитального строительства.		
				ООО "ГеоСтрой"		
				г.Тольятти		
				М 1:1000		

**Материалы по обоснованию проекта межевания территории. Чертежи.  
Границы существующих земельных участков. Местоположение  
существующих объектов капитального строительства.  
М 1:1000**




**Условные обозначения:**

	Красные линии
	Границы разработки проекта планировки
	Границы зон планируемого размещения линейного объекта "ЛЭП-10кВ "Технопарк 1,2"
	Границы городского округа Тольятти,
	границы муниципального района Самаровский
	Ось трассы линейного объекта "ЛЭП-10кВ "Технопарк 1,2"
	Местоположение объектов капитального строительства
	Номера объектов капитального строительства
	Границы земельных участков, в отношении которых произведен государственный кадастровый учет
	Номера земельных участков, в отношении которых произведен государственный кадастровый учет
	677

**Примечания:**

1. Особо охраняемые природные территории федерального, регионального и местного значения на территории отсутствуют.
2. Объекты, обладающие признаками объектов историко-культурного (археологического наследия) на данном участке не выявлены.
3. Линия отступа от красных линий в целях определения места допустимого размещения объектов капитального строительства совпадает с границами красных линий.
4. Координаты поворотных точек территории межевания определены в системе координат МСК 63, система высот – Балтийская.
5. Существующие (ранее установленные в соответствии с законодательством РФ) и отменяемые красные линии отсутствуют.
6. Границы устанавливаемых красных линий и границы зоны размещения проектируемого линейного объекта "ЛЭП-10кВ "Технопарк 1,2" совпадают, в связи с этим перечень координат характерных точек приведен в одной таблице.
7. Линии отступа от красных линий в целях определения места допустимого размещения зданий, строений, сооружений отступившим, в связи с отсутствием проектируемых зданий, строений, сооружений в границах разработки документации по планировке территории.
8. Размещение объектов федерального и местного значения не предусмотрено.



Инв.№ подл.	Подпись и дата	Взам.инв.№

Э/19-ПТТ и ПМТ		Проект планировки территории и проект межевания территории в составе документации по планировке территории для размещения линейного объекта "ЛЭП-10кВ "Технопарк 1,2" в границах муниципального района Самаровский и городского округа Тольятти Самарской области
Изм. Калуч, Лист №обл. Подп. Дата	Исполн. И.В.Шумский	
Директор И.В.Шумский	Г.Э.Шумская	Раздел 4. Материалы по обоснованию проекта межевания территории.
Проверил О.И.Туркина	Чертежи.	
Границы существующих земельных участков. Местоположение существующих объектов капитального строительства.		000 "ГеосТрой" г.Тольятти




Материалы по обоснованию проекта межевания территории. Чертежи.  
 Границы существующих земельных участков. Местоположение существующих объектов капитального строительства.  
 М 1:1000

Условные обозначения:

	Красные линии
	Границы разработки проекта планировки
	Границы зон планируемого размещения линейного объекта "ЛЭП-110кВ "Технопарк 1,2"
	Границы городского округа Тольятти, границы муниципального района Ставропольский
	Ось трассы линейного объекта "ЛЭП-110кВ "Технопарк 1,2"
	Местоположение объектов капитального строительства
	Номера объектов капитального строительства
	Границы земельных участков, в отношении которых произведен государственный кадастровый учет
	Номера земельных участков, в отношении которых произведен государственный кадастровый учет

Примечания:

- Особо охраняемые природные территории федерального, регионального и местного значения на территории отсутствуют.
- Объекты, обладающие признаками объектов историко-культурного (археологического наследия) на данном участке не выявлены.
- Линия отступа от красных линий в целях определения места допустимого размещения объектов капитального строительства совпадают с границами красных линий.
- Координаты поворотных точек территории межевания определены в системе координат МСК 63, система высот – Балтийская.
- Существующие (ранее установленные в соответствии с законодательством РФ) и отменяемые красные линии отсутствуют.
- Границы устанавливаемых красных линий и границы зоны размещения проектируемого линейного объекта "ЛЭП-110кВ "Технопарк 1,2" совпадают, в связи с этим перечень координат характерных точек представлен в одной таблице.
- Линии отступа от красных линий в целях определения места допустимого размещения зданий, строений, сооружений отсутствуют, в связи с отсутствием проектируемых зданий, строений, сооружений в границах разработки документации по планировке территории.
- Размещение объектов федерального и местного значения не предусмотрено.

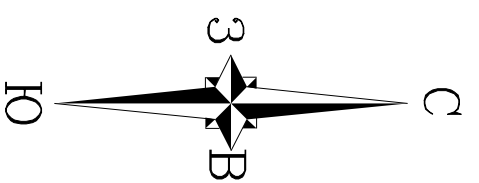


Масштаб 1:1000

				З/19-ППТ и ПМТ		
				Проект планировки территории и проект межевания территории в составе документации по планировке территории для размещения линейного объекта ЛЭП-110кВ "Технопарк 1,2" в границах муниципального района Ставропольский и городского округа Тольятти Самарской области		
Изм.	Колуч.	Лист № док.	Подп.	Дата	Стадия	Лист
	Директор	И.В. Шумский			ПМТ	1.12
	Исполнил	Г.Э. Шумская				
	Проверил	О.И. Туркина				14
				Раздел 4. Материалы по обоснованию проекта межевания территории. Чертежи.		
				Границы существующих земельных участков. Местоположение существующих объектов капитального строительства. М 1:1000		
				ООО "ГеоСтрой" г.Тольятти		

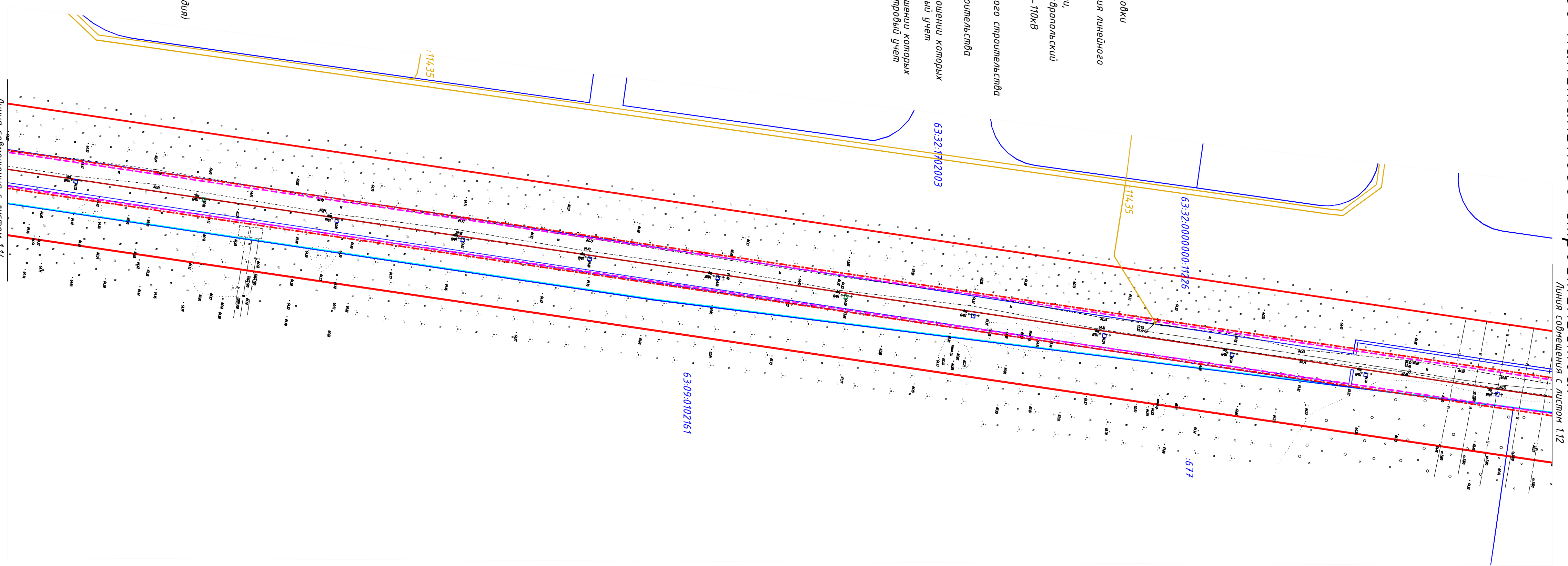
Инв.№ подл. Подпись и дата. Взам.инв.№

**Материалы по обоснованию проекта межевания территории. Чертежи. Границы существующих земельных участков. Местоположение существующих объектов капитального строительства.**  
**М 1:1000**



**Условные обозначения:**

	Красные линии
	Границы разработки проекта планировки
	Границы зон планируемого размещения линейного объекта "ЛЭП-110кВ "Технопарк 1,2"
	Границы городского округа Тольятти,
	границы муниципального района Ставропольский
	Ось трассы линейного объекта "ЛЭП-110кВ "Технопарк 1,2"
	Местоположение объектов капитального строительства
	Номера объектов капитального строительства
	Границы земельных участков, в отношении которых произведен государственный кадастровый учет
	Номера земельных участков, в отношении которых произведен государственный кадастровый учет
	:677



**Примечания:**

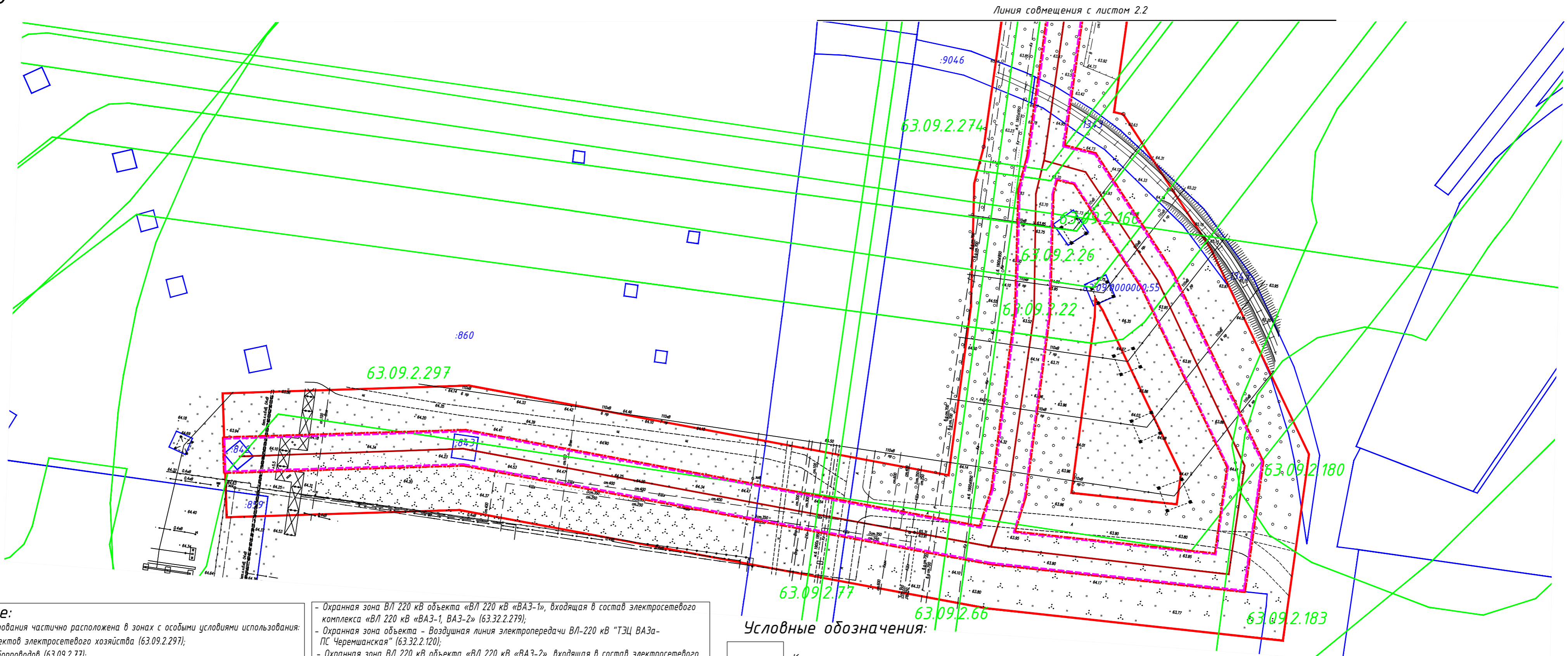
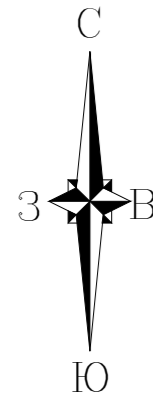
1. Особо охраняемые природные территории федерального, регионального и местного значения на территории описываются.
2. Объекты, обладающие признаками объектов историко-культурного (археологического наследия) на данном участке не выявлены.
3. Линия отступла от красных линий в целях определения места допустимого размещения объектов капитального строительства совпадает с границами красных линий.
4. Координаты поворотных точек маршрути межедния определены в системе координат МСК 63, система высот - Балтийская.
5. Существующие (ранее установленные в соответствии с законодательством РФ) и отменяемые красные линии описываются.
6. Границы устанавливаемых красных линий и границ зоны размещения проектируемого линейного объекта "ЛЭП-110кВ "Технопарк 1,2" совпадают, в связи с этим перечень координат характерных точек приведен в одной таблице.
7. Линии отступла от красных линий в целях определения места допустимого размещения здания, строения, сооружения описываются, в связи с осуществлением проектируемых зданий, строений, сооружений в границах разработки документации по планировке территории.
8. Размещение объектов федерального и местного значения не предусмотрено.

Инв.№ подл.	Подпись и дата	Взам.инв.№

Изм.		Калуч, Лист №вкл.	Подп.	Дата	Проект планировки территории и проект межевания территории в составе документации по планировке территории для размещения линейного объекта "ЛЭП-110кВ "Технопарк 1,2" в границах муниципального района Ставропольский и городского округа Тольятти Ставропольский край. Раздел 4. Материалы по обоснованию проекта межевания территории. Чертежи.
Директор		И.В.Шумский			
Исполнил		Г.Э.Шумская			
Проверил		О.И.Туркина			
					Границы существующих земельных участков Местоположение существующих объектов капитального строительства. М 1:1000
					3/19-ППТ и ПМТ 000 "Геострой" г.Тольятти
					Стадия Лист Листов
					ПМТ 1.13 14



Материалы по обоснованию проекта межевания территории. Чертежи.  
 Схема границ зон с особыми условиями использования территорий  
 М 1:1000



**Примечание:**

- Территория проектирования частично расположена в зонах с особыми условиями использования:
- Охранная зона объектов электросетевого хозяйства (63.09.2.297);
  - Охранная зона трубопроводов (63.09.2.77);
  - Охранная зона трубопроводов (63.09.2.66);
  - Ориентировочная санитарно-защитная зона (63.09.2.183);
  - Ориентировочная санитарно-защитная зона (63.09.2.274);
  - Ориентировочная санитарно-защитная зона (63.09.2.180);
  - Зона с особыми условиями использования территорий - охранная зона ЭЛЕКТРОСЕТЕВОГО КОМПЛЕКСА ВЛ-110 кВ "СУСКАН-1-2", "СОВХОЗНАЯ-2" (63.09.2.22)
  - зона с особыми условиями использования территорий - охранная зона ЭЛЕКТРОСЕТЕВОГО КОМПЛЕКСА ВЛ-110кВ "АЗОТ-МУСОРКА", "АЗОТ-ЕЛХОВКА, "ТЭЦ ВАЗа-МУСОРКА"(63.09.2.26)
  - Ориентировочная санитарно-защитная зона (63.09.2.166);
  - Ориентировочная санитарно-защитная зона (63.09.2.175);
  - Ориентировочная санитарно-защитная зона (63.09.2.178);
  - Ориентировочная санитарно-защитная зона (63.09.2.179);
  - Ориентировочная санитарно-защитная зона (63.09.2.191);
  - Ориентировочная санитарно-защитная зона (63.09.2.186);
  - Ориентировочная санитарно-защитная зона (63.09.2.184);

- Охранная зона ВЛ 220 кВ объекта «ВЛ 220 кВ «ВАЗ-1», входящая в состав электросетевого комплекса «ВЛ 220 кВ «ВАЗ-1, ВАЗ-2» (63.32.2.279);
- Охранная зона объекта - Воздушная линия электропередачи ВЛ-220 кВ "ТЭЦ ВАЗа-ПС Черемшанская" (63.32.2.120);
- Охранная зона ВЛ 220 кВ объекта «ВЛ 220 кВ «ВАЗ-2», входящая в состав электросетевого комплекса «ВЛ 220 кВ «ВАЗ-1, ВАЗ-2» (63.32.2.280);
- Охранная зона воздушной линии электропередачи 220 кВ объекта «Электросетевой комплекс ВЛ 220 кВ «ВАЗ-3» на территории Ставропольского р. Самарской обл. (63.32.2.262);
- Охранная зона ВЛ 110 кВ "Совхозная-1" (оп. № 5-218) (63.32.2.17);
- Охранная зона трубопроводов (63.09.2.78);
- Охранная зона объектов электросетевого хозяйства (63.09.2.91);
- Охранная зона трубопроводов (63.09.2.69);
- Охранная зона трубопроводов (63.09.2.68);
- Охранная зона трубопроводов (63.09.2.65);
- Охранная зона трубопроводов (63.09.2.76);
- Охранная зона трубопроводов (63.09.2.67);
- Охранная зона объектов электросетевого хозяйства (63.09.2.54);
- Ориентировочная санитарно-защитная зона (63.09.2.192);
- Санитарно-защитная полоса водоводов (63.09.2.57);
- Охранная зона объектов электросетевого хозяйства (63.09.2.89);

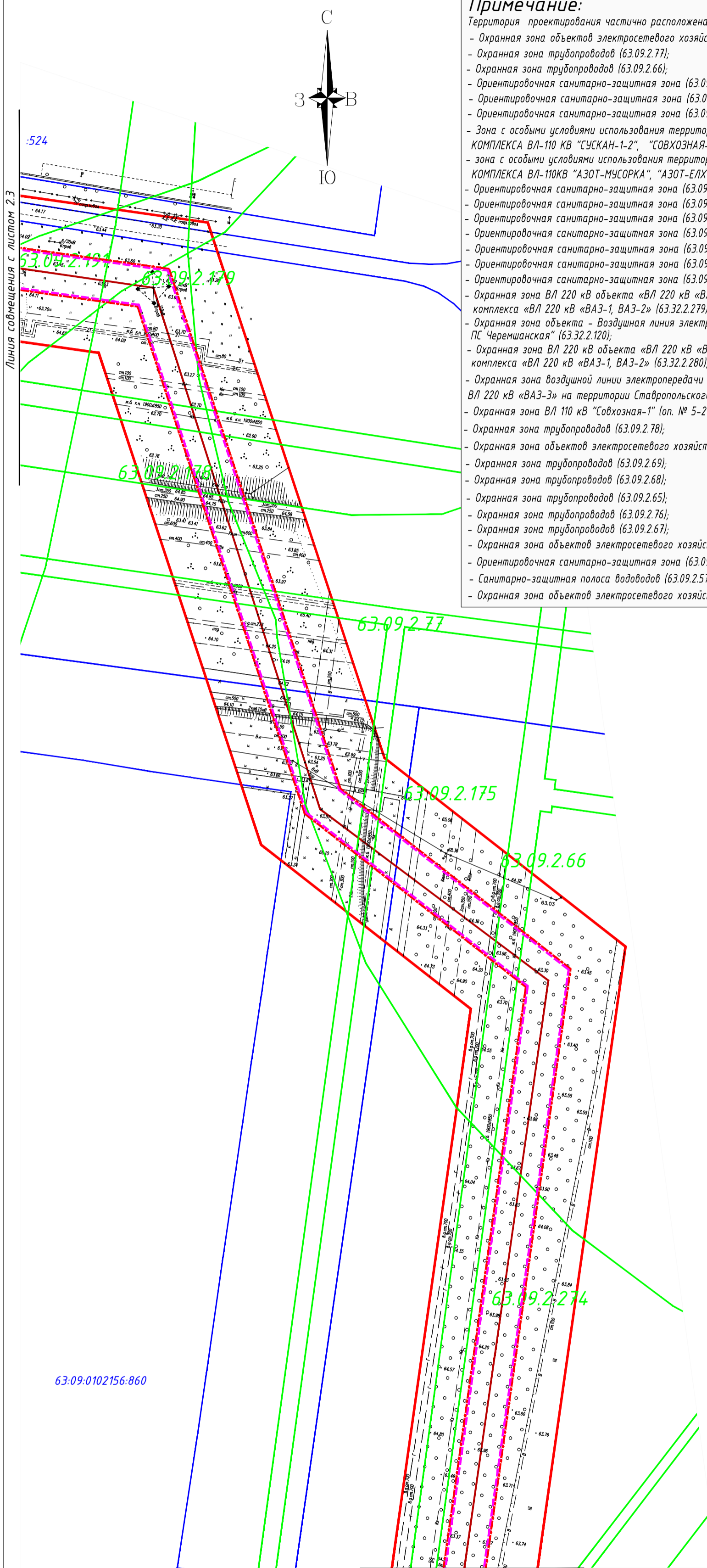
- Условные обозначения:**
- Красные линии
  - Границы разработки проекта планировки
  - Границы зон планируемого размещения линейного объекта "ЛЭП-110кВ "Технопарк 1,2"
  - Границы зон с особыми условиями использования территорий
  - Границы городского округа Тольятти, границы муниципального района Ставропольский
  - Ось трассы линейного объекта "ЛЭП-110кВ "Технопарк 1,2"
  - Границы земельных участков, в отношении которых произведен государственный кадастровый учет
  - Номера земельных участков, в отношении которых произведен государственный кадастровый учет

Масштаб 1:1000

3/19-ППТ и ПМТ				
Проект планировки территории и проект межевания территории в составе документации по планировке территории для размещения линейного объекта "ЛЭП-110кВ "Технопарк 1,2" в границах муниципального района Ставропольский и городского округа Тольятти Самарской области				
Изм.	Кол.уч.	Лист	№ док.	Подп.
Директор	И.В.Шумский			
Исполнил	Г.Э.Шумская			
Проверил	О.И.Туркина			
Раздел 4. Материалы по обоснованию проекта межевания территории. Чертежи.				
Стадия	Лист	Листов		
ПМТ	2.1	14		
000 "ГеоСтрой" г.Тольятти				

Взам.инв.№  
 Подпись и дата  
 Инв.№ посл.

# Материалы по обоснованию проекта межевания территории. Чертежи. Схема границ зон с особыми условиями использования территорий М 1:1000



- Примечание:**  
Территория проектирования частично расположена в зонах с особыми условиями использования:
- Охранная зона объектов электросетевого хозяйства (63.09.2.297);
  - Охранная зона трубопроводов (63.09.2.77);
  - Охранная зона трубопроводов (63.09.2.66);
  - Ориентировочная санитарно-защитная зона (63.09.2.183);
  - Ориентировочная санитарно-защитная зона (63.09.2.274);
  - Ориентировочная санитарно-защитная зона (63.09.2.180);
  - Зона с особыми условиями использования территорий - охранная зона ЭЛЕКТРОСЕТЕВОГО КОМПЛЕКСА ВЛ-110 кВ "СУСКАН-1-2", "СОВХОЗНАЯ-2" (63.09.2.22);
  - зона с особыми условиями использования территорий - охранная зона ЭЛЕКТРОСЕТЕВОГО КОМПЛЕКСА ВЛ-110кВ "АЗОТ-МУСОРКА", "АЗОТ-ЕЛХОВКА", "ТЭЦ ВАЗА-МУСОРКА"(63.09.2.26)
  - Ориентировочная санитарно-защитная зона (63.09.2.166);
  - Ориентировочная санитарно-защитная зона (63.09.2.175);
  - Ориентировочная санитарно-защитная зона (63.09.2.178);
  - Ориентировочная санитарно-защитная зона (63.09.2.179);
  - Ориентировочная санитарно-защитная зона (63.09.2.191);
  - Ориентировочная санитарно-защитная зона (63.09.2.186);
  - Ориентировочная санитарно-защитная зона (63.09.2.184);
  - Охранная зона ВЛ 220 кВ объекта «ВЛ 220 кВ «ВАЗ-1», входящая в состав электросетевого комплекса «ВЛ 220 кВ «ВАЗ-1, ВАЗ-2» (63.32.2.279);
  - Охранная зона объекта - Воздушная линия электропередачи ВЛ-220 кВ "ТЭЦ ВАЗа-ПС Черемшанская" (63.32.2.120);
  - Охранная зона ВЛ 220 кВ объекта «ВЛ 220 кВ «ВАЗ-2», входящая в состав электросетевого комплекса «ВЛ 220 кВ «ВАЗ-1, ВАЗ-2» (63.32.2.280);
  - Охранная зона воздушной линии электропередачи 220 кВ объекта «Электросетевой комплекс ВЛ 220 кВ «ВАЗ-3» на территории Ставропольского р. Самарской обл. (63.32.2.262);
  - Охранная зона ВЛ 110 кВ "Совхозная-1" (оп. № 5-218) (63.32.2.17);
  - Охранная зона трубопроводов (63.09.2.78);
  - Охранная зона объектов электросетевого хозяйства (63.09.2.91);
  - Охранная зона трубопроводов (63.09.2.69);
  - Охранная зона трубопроводов (63.09.2.68);
  - Охранная зона трубопроводов (63.09.2.65);
  - Охранная зона трубопроводов (63.09.2.76);
  - Охранная зона трубопроводов (63.09.2.67);
  - Охранная зона объектов электросетевого хозяйства (63.09.2.54);
  - Ориентировочная санитарно-защитная зона (63.09.2.192);
  - Санитарно-защитная полоса водоводов (63.09.2.57);
  - Охранная зона объектов электросетевого хозяйства (63.09.2.89);

**Условные обозначения:**

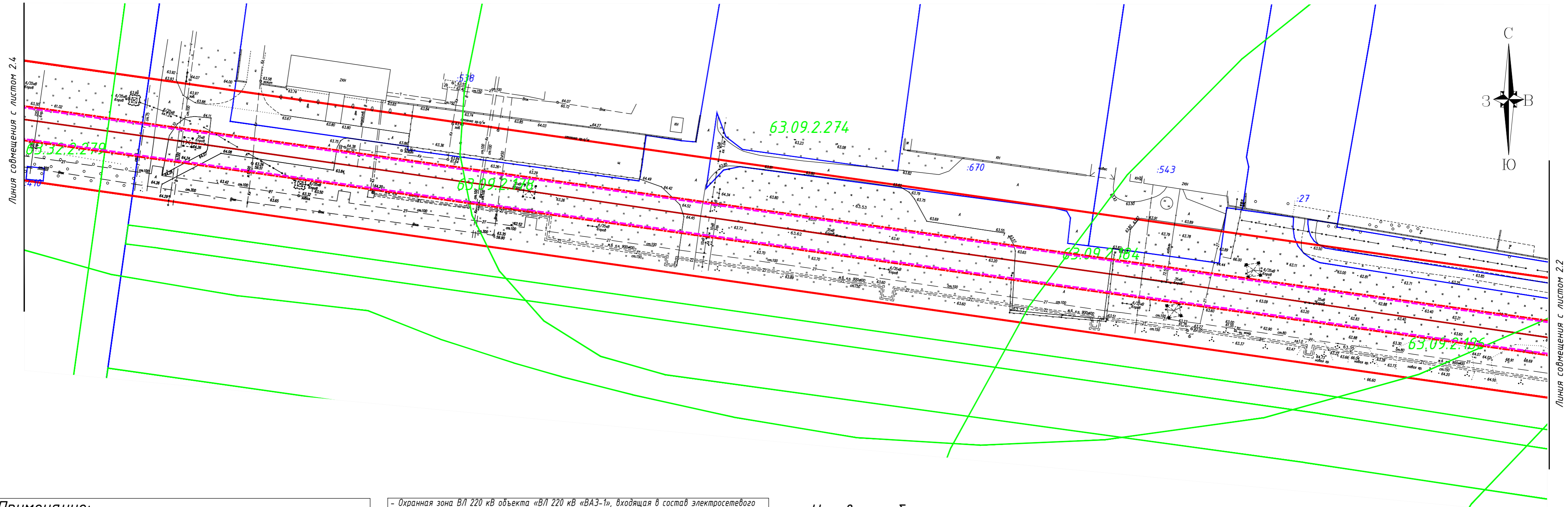
	Красные линии
	Границы разработки проекта планировки
	Границы зон планируемого размещения линейного объекта "ЛЭП-110кВ "Технопарк 1,2"
	Границы зон с особыми условиями использования территорий
	Границы городского округа Тольятти, границы муниципального района Ставропольский
	Ось трассы линейного объекта "ЛЭП-110кВ "Технопарк 1,2"
	Границы земельных участков, в отношении которых произведен государственный кадастровый учет
	Номера земельных участков, в отношении которых произведен государственный кадастровый учет

**Масштаб 1:1000**

					3/19-ППТ и ПМТ			
					Проект планировки территории и проект межевания территории в составе документации по планировке территории для размещения линейного объекта "ЛЭП-110кВ "Технопарк 1,2" в границах муниципального района Ставропольский и городского округа Тольятти Самарской области			
Изм.	Кол.уч.	Лист/№ док.	Подп.	Дата	Раздел 4. Материалы по обоснованию проекта межевания территории. Чертежи.	Стадия	Лист	Листов
						ПМТ	2.2	14
						ООО "ГеоСтрой" г.Тольятти		

Имя, № подл. Подпись и дата. Взам.инв.№

Материалы по обоснованию проекта межевания территории. Чертежи.  
 Схема границ зон с особыми условиями использования территорий  
 М 1:1000



**Примечание:**

Территория проектирования частично расположена в зонах с особыми условиями использования:

- Охранная зона объектов электросетевого хозяйства (63.09.2.297);
- Охранная зона трубопроводов (63.09.2.77);
- Охранная зона трубопроводов (63.09.2.66);
- Ориентировочная санитарно-защитная зона (63.09.2.183);
- Ориентировочная санитарно-защитная зона (63.09.2.274);
- Ориентировочная санитарно-защитная зона (63.09.2.180);
- Зона с особыми условиями использования территорий - охранная зона ЭЛЕКТРОСЕТЕВОГО КОМПЛЕКСА ВЛ-110 КВ "СУСКАН-1-2", "СОВХОЗНАЯ-2" (63.09.2.22)
- зона с особыми условиями использования территорий - охранная зона ЭЛЕКТРОСЕТЕВОГО КОМПЛЕКСА ВЛ-110КВ "АЗОТ-МУСОРКА", "АЗОТ-ЕЛХОВКА, "ТЭЦ ВАЗА-МУСОРКА"(63.09.2.26)
- Ориентировочная санитарно-защитная зона (63.09.2.166);
- Ориентировочная санитарно-защитная зона (63.09.2.175);
- Ориентировочная санитарно-защитная зона (63.09.2.178);
- Ориентировочная санитарно-защитная зона (63.09.2.179);
- Ориентировочная санитарно-защитная зона (63.09.2.191);
- Ориентировочная санитарно-защитная зона (63.09.2.186);
- Ориентировочная санитарно-защитная зона (63.09.2.184);

- Охранная зона ВЛ 220 кВ объекта «ВЛ 220 кВ «ВАЗ-1», входящая в состав электросетевого комплекса «ВЛ 220 кВ «ВАЗ-1, ВАЗ-2» (63.32.2.279);

- Охранная зона объекта - Воздушная линия электропередачи ВЛ-220 кВ "ТЭЦ ВАЗа-ПС Черемшанская" (63.32.2.120);
- Охранная зона ВЛ 220 кВ объекта «ВЛ 220 кВ «ВАЗ-2», входящая в состав электросетевого комплекса «ВЛ 220 кВ «ВАЗ-1, ВАЗ-2» (63.32.2.280);
- Охранная зона воздушной линии электропередачи 220 кВ объекта «Электросетевой комплекс ВЛ 220 кВ «ВАЗ-3» на территории Ставропольского р. Самарской обл. (63.32.2.262);
- Охранная зона ВЛ 110 кВ "Совхозная-1" (оп. № 5-218) (63.32.2.17);
- Охранная зона трубопроводов (63.09.2.78);
- Охранная зона объектов электросетевого хозяйства (63.09.2.91);
- Охранная зона трубопроводов (63.09.2.69);
- Охранная зона трубопроводов (63.09.2.68);
- Охранная зона трубопроводов (63.09.2.65);
- Охранная зона трубопроводов (63.09.2.76);
- Охранная зона трубопроводов (63.09.2.67);
- Охранная зона объектов электросетевого хозяйства (63.09.2.54);
- Ориентировочная санитарно-защитная зона (63.09.2.192);
- Санитарно-защитная полоса водоводов (63.09.2.57);
- Охранная зона объектов электросетевого хозяйства (63.09.2.89);

**Условные обозначения:**

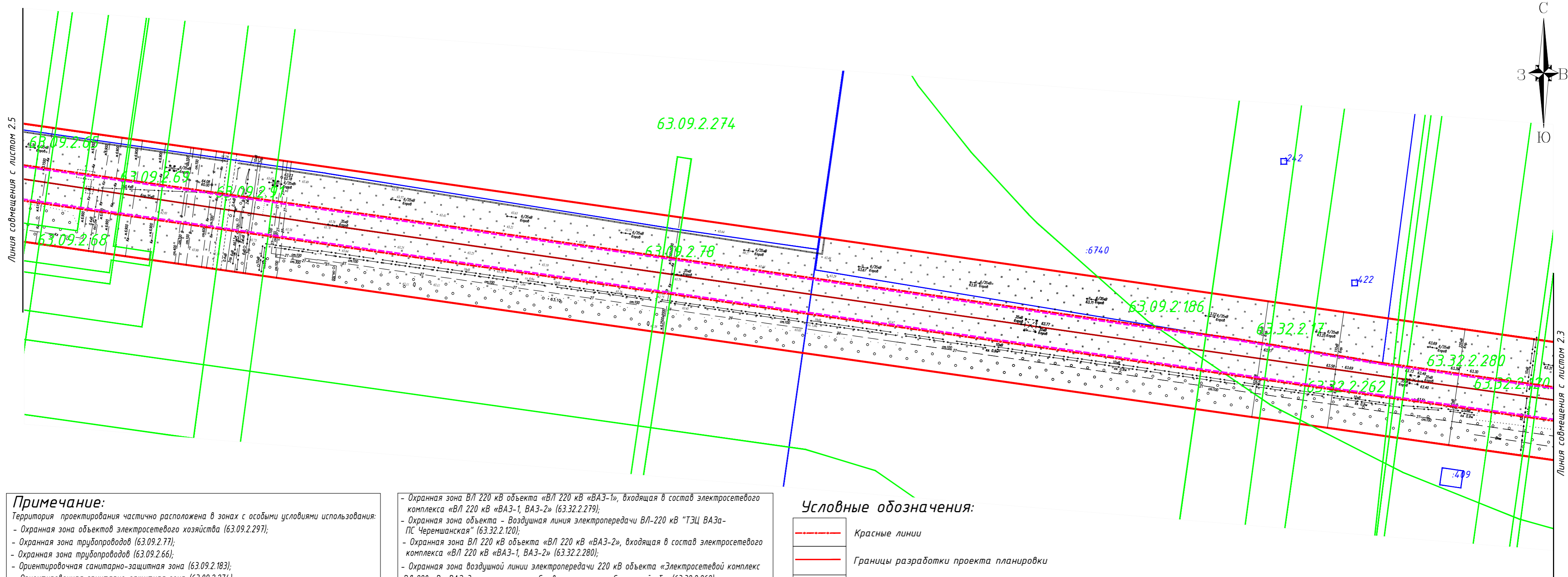
- Красные линии
- Границы разработки проекта планировки
- Границы зон планируемого размещения линейного объекта "ЛЭП-110кВ "Технопарк 1,2"
- Границы зон с особыми условиями использования территорий
- Границы городского округа Тольятти, границы муниципального района Ставропольский
- Ось трассы линейного объекта "ЛЭП-110кВ "Технопарк 1,2"
- Границы земельных участков, в отношении которых произведен государственный кадастровый учет
- Номера земельных участков, в отношении которых произведен государственный кадастровый учет

Масштаб 1:1000

				3/19-ППТ и ПМТ		
				Проект планировки территории и проект межевания территории в составе документации по планировке территории для размещения линейного объекта "ЛЭП-110кВ "Технопарк 1,2" в границах муниципального района Ставропольский и городского округа Тольятти Самарской области		
Изм.	Кол.уч.	Лист	№ док.	Подп.	Дата	
Директор	И.В.Шумский					
Исполнил	Г.Э.Шумская					
Проверил	О.И.Туркина					
				Раздел 4. Материалы по обоснованию проекта межевания территории. Чертежи.		
				Стадия	Лист	Листов
				ПМТ	2.3	14
				000 "ГеоСтрой" г.Тольятти		
				Схема границ зон с особыми условиями использования территорий М 1:1000		

Изм. № посл. Подпись и дата Взам. инв. №

Материалы по обоснованию проекта межевания территории. Чертежи.  
 Схема границ зон с особыми условиями использования территорий  
 М 1:1000



**Примечание:**  
 Территория проектирования частично расположена в зонах с особыми условиями использования:  
 - Охранная зона объектов электросетевого хозяйства (63.09.2.297);  
 - Охранная зона трубопроводов (63.09.2.77);  
 - Охранная зона трубопроводов (63.09.2.66);  
 - Ориентировочная санитарно-защитная зона (63.09.2.183);  
 - Ориентировочная санитарно-защитная зона (63.09.2.274);  
 - Ориентировочная санитарно-защитная зона (63.09.2.180);  
 - Зона с особыми условиями использования территорий - охранная зона ЭЛЕКТРОСЕТЕВОГО КОМПЛЕКСА ВЛ-110 кВ "СУСКАН-1-2", "СОВХОЗНАЯ-2" (63.09.2.22);  
 - зона с особыми условиями использования территорий - охранная зона ЭЛЕКТРОСЕТЕВОГО КОМПЛЕКСА ВЛ-110кВ "АЗОТ-МУСОРКА", "АЗОТ-ЕЛХОВКА", "ТЭЦ ВАЗА-МУСОРКА" (63.09.2.26)  
 - Ориентировочная санитарно-защитная зона (63.09.2.166);  
 - Ориентировочная санитарно-защитная зона (63.09.2.175);  
 - Ориентировочная санитарно-защитная зона (63.09.2.178);  
 - Ориентировочная санитарно-защитная зона (63.09.2.179);  
 - Ориентировочная санитарно-защитная зона (63.09.2.191);  
 - Ориентировочная санитарно-защитная зона (63.09.2.186);  
 - Ориентировочная санитарно-защитная зона (63.09.2.184);

- Охранная зона ВЛ 220 кВ объекта «ВЛ 220 кВ «ВА3-1», входящая в состав электросетевого комплекса «ВЛ 220 кВ «ВА3-1, ВА3-2» (63.32.2.279);  
 - Охранная зона объекта - Воздушная линия электропередачи ВЛ-220 кВ "ТЭЦ ВАЗа-ПС Черемшанская" (63.32.2.120);  
 - Охранная зона ВЛ 220 кВ объекта «ВЛ 220 кВ «ВА3-2», входящая в состав электросетевого комплекса «ВЛ 220 кВ «ВА3-1, ВА3-2» (63.32.2.280);  
 - Охранная зона воздушной линии электропередачи 220 кВ объекта «Электросетевой комплекс ВЛ 220 кВ «ВА3-3» на территории Ставропольского р. Самарской обл. (63.32.2.262);  
 - Охранная зона ВЛ 110 кВ "Совхозная-1" (оп. № 5-218) (63.32.2.17);  
 - Охранная зона трубопроводов (63.09.2.78);  
 - Охранная зона объектов электросетевого хозяйства (63.09.2.91);  
 - Охранная зона трубопроводов (63.09.2.69);  
 - Охранная зона трубопроводов (63.09.2.68);  
 - Охранная зона трубопроводов (63.09.2.65);  
 - Охранная зона трубопроводов (63.09.2.76);  
 - Охранная зона трубопроводов (63.09.2.67);  
 - Охранная зона объектов электросетевого хозяйства (63.09.2.54);  
 - Ориентировочная санитарно-защитная зона (63.09.2.192);  
 - Санитарно-защитная полоса водоводов (63.09.2.57);  
 - Охранная зона объектов электросетевого хозяйства (63.09.2.89);

**Условные обозначения:**

- Красные линии
- Границы разработки проекта планировки
- Границы зон планируемого размещения линейного объекта "ЛЭП-110кВ "Технопарк 1,2"
- Границы зон с особыми условиями использования территорий
- Границы городского округа Тольятти, границы муниципального района Ставропольский
- Ось трассы линейного объекта "ЛЭП-110кВ "Технопарк 1,2"
- Границы земельных участков, в отношении которых произведен государственный кадастровый учет
- Номера земельных участков, в отношении которых произведен государственный кадастровый учет

Масштаб 1:1000

				3/19-ППТ и ПМТ		
				Проект планировки территории и проект межевания территории в составе документации по планировке территории для размещения линейного объекта "ЛЭП-110кВ "Технопарк 1,2" в границах муниципального района Ставропольский и городского округа Тольятти Самарской области		
Изм.	Кол.уч.	Лист	№ док.	Подп.	Дата	
Директор	И.В.Шумский					
Исполнил	Г.Э.Шумская					
Проверил	О.И.Туркина					
				Стадия	Лист	Листов
				ПМТ	2.4	14
				ООО "ГеоСтрой" г.Тольятти		
				Схема границ зон с особыми условиями использования территорий М1:1000		


Инд.№ посл.  
 Подпись и дата  
 Взам.инв.№

Материалы по обоснованию проекта межевания территории. Чертежи.  
 Схема границ зон с особыми условиями использования территорий  
 М 1:1000

**Примечание:**

- Территория проектирования частично расположена в зонах с особыми условиями использования:
- Охранная зона объектов электросетевого хозяйства (63.09.2.297);
  - Охранная зона трубопроводов (63.09.2.77);
  - Охранная зона трубопроводов (63.09.2.66);
  - Ориентировочная санитарно-защитная зона (63.09.2.183);
  - Ориентировочная санитарно-защитная зона (63.09.2.274);
  - Ориентировочная санитарно-защитная зона (63.09.2.180);
  - Зона с особыми условиями использования территорий - охранная зона ЭЛЕКТРОСЕТЕВОГО КОМПЛЕКСА ВЛ-110 КВ "СУСКАН-1-2", "СОВХОЗНАЯ-2" (63.09.2.22)
  - зона с особыми условиями использования территорий - охранная зона ЭЛЕКТРОСЕТЕВОГО КОМПЛЕКСА ВЛ-110КВ "АЗОТ-МУСОРКА", "АЗОТ-ЕЛХОВКА", "ТЭЦ ВАЗА-МУСОРКА"(63.09.2.26)
  - Ориентировочная санитарно-защитная зона (63.09.2.166);
  - Ориентировочная санитарно-защитная зона (63.09.2.175);
  - Ориентировочная санитарно-защитная зона (63.09.2.178);
  - Ориентировочная санитарно-защитная зона (63.09.2.179);
  - Ориентировочная санитарно-защитная зона (63.09.2.191);
  - Ориентировочная санитарно-защитная зона (63.09.2.186);
  - Ориентировочная санитарно-защитная зона (63.09.2.184);

- Охранная зона ВЛ 220 кВ объекта «ВЛ 220 кВ «ВАЗ-1», входящая в состав электросетевого комплекса «ВЛ 220 кВ «ВАЗ-1, ВАЗ-2» (63.32.2.279);
- Охранная зона объекта - Воздушная линия электропередачи ВЛ-220 кВ "ТЭЦ ВАЗа-ПС Черемшанская" (63.32.2.120);
- Охранная зона ВЛ 220 кВ объекта «ВЛ 220 кВ «ВАЗ-2», входящая в состав электросетевого комплекса «ВЛ 220 кВ «ВАЗ-1, ВАЗ-2» (63.32.2.280);
- Охранная зона воздушной линии электропередачи 220 кВ объекта «Электросетевой комплекс ВЛ 220 кВ «ВАЗ-3» на территории Ставропольского р. Самарской обл. (63.32.2.262);
- Охранная зона ВЛ 110 кВ "Совхозная-1" (оп. № 5-218) (63.32.2.17);
- Охранная зона трубопроводов (63.09.2.78);
- Охранная зона объектов электросетевого хозяйства (63.09.2.91);
- Охранная зона трубопроводов (63.09.2.69);
- Охранная зона трубопроводов (63.09.2.68);
- Охранная зона трубопроводов (63.09.2.65);
- Охранная зона трубопроводов (63.09.2.76);
- Охранная зона трубопроводов (63.09.2.67);
- Охранная зона объектов электросетевого хозяйства (63.09.2.54);
- Ориентировочная санитарно-защитная зона (63.09.2.192);
- Санитарно-защитная полоса водоводов (63.09.2.57);
- Охранная зона объектов электросетевого хозяйства (63.09.2.89);



**Условные обозначения:**

- Красные линии
- Границы разработки проекта планировки
- Границы зон планируемого размещения линейного объекта "ЛЭП-110кВ "Технопарк 1,2"
- Границы зон с особыми условиями использования территорий
- Границы городского округа Тольятти, границы муниципального района Ставропольский
- Ось трассы линейного объекта "ЛЭП-110кВ "Технопарк 1,2"
- Границы земельных участков, в отношении которых произведен государствен кадастровый учет
- Номера земельных участков, в отношении которых произведен государственный кадастровый учет

Масштаб 1:1000

				3/19-ППТ и ПМТ		
				Проект планировки территории и проект межевания территории в составе документации по планировке территории для размещения линейного объекта "ЛЭП-110кВ "Технопарк 1,2" в границах муниципального района Ставропольский и городского округа Тольятти Самарской области		
Изм.	Кол.уч.	Лист	№ док.	Подп.	Дата	
Директор	И.В.Шумский					
Исполнил	Г.Э.Шумская					
Проверил	О.И.Туркина					
				Раздел 4. Материалы по обоснованию проекта межевания территории. Чертежи.		
				Стадия	Лист	Листов
				ПМТ	2.5	14
				000 "ГеоСтрой" г.Тольятти		
				Схема границ зон с особыми условиями использования территорий М 1:1000		

Инд. № посл. Подпись и дата. Взам. инв. №

Линия со смещением с листом 2.6

Линия со смещением с листом 2.4



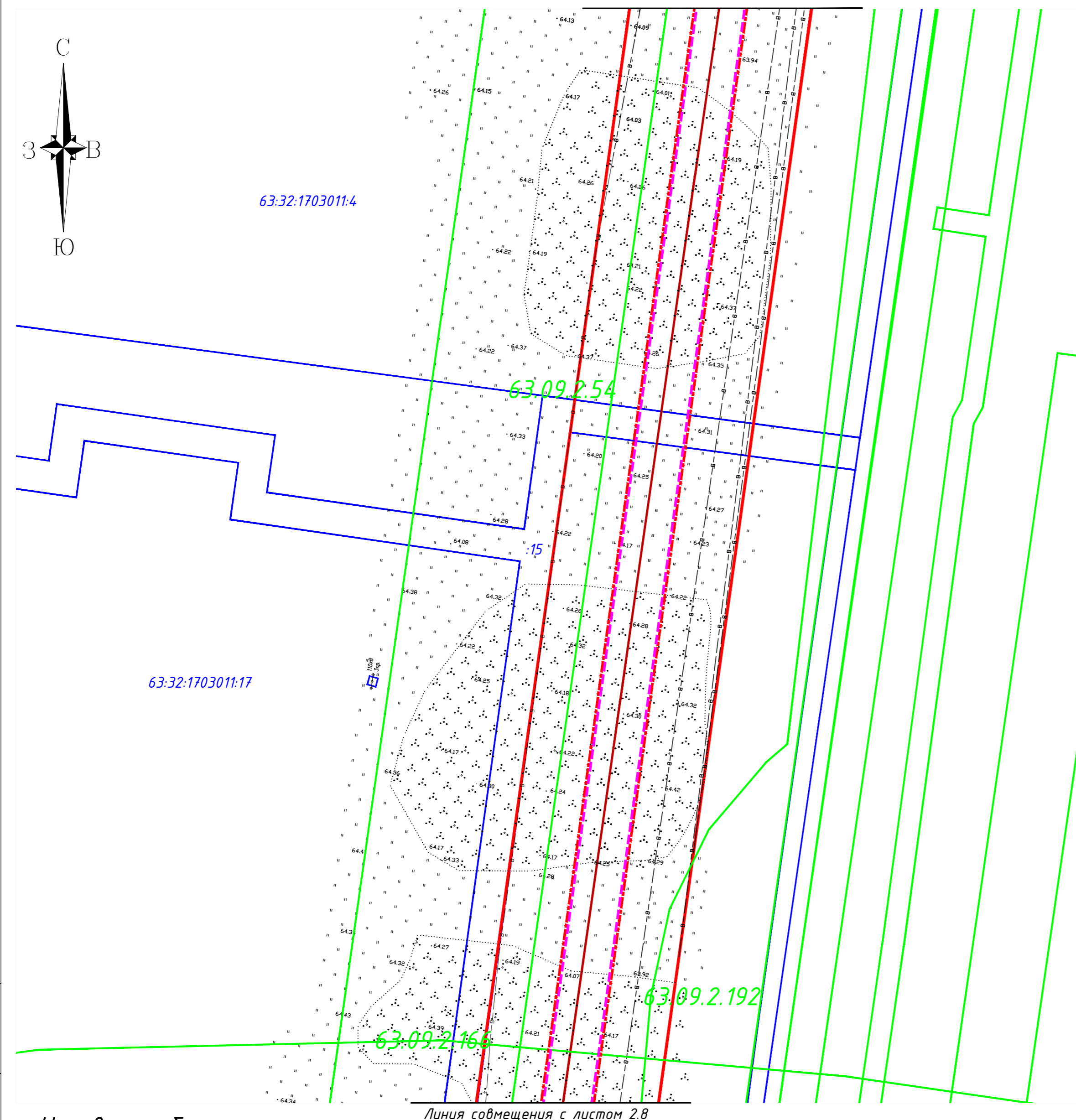
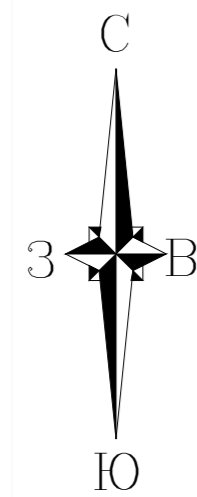


# Материалы по обоснованию проекта межевания территории. Чертежи.

## Схема границ зон с особыми условиями использования территорий

### М 1:1000

Линия совмещения с листом 2.6



63:32:1703011:4

63.09.2.54

63:32:1703011:17

15

63.09.2.192

63.09.2.166

Линия совмещения с листом 2.8

#### Условные обозначения:

	Красные линии		Границы зон с особыми условиями использования территорий
	Границы разработки проекта планировки		Границы городского округа Тольятти, границы муниципального района Ставропольский
	Границы зон планируемого размещения линейного объекта "ЛЭП-110кВ Технопарк 1,2"		Ось трассы линейного объекта "ЛЭП-110кВ Технопарк 1,2"

#### Примечание:

Территория проектирования частично расположена в зонах с особыми условиями использования:

- Охранная зона объектов электросетевого хозяйства (63.09.2.297);
- Охранная зона трубопроводов (63.09.2.77);
- Охранная зона трубопроводов (63.09.2.66);
- Ориентировочная санитарно-защитная зона (63.09.2.183);
- Ориентировочная санитарно-защитная зона (63.09.2.274);
- Ориентировочная санитарно-защитная зона (63.09.2.180);
- Зона с особыми условиями использования территорий - охранная зона ЭЛЕКТРОСЕТЕВОГО КОМПЛЕКСА ВЛ-110 КВ "СУСКАН-1-2", "СОВХОЗНАЯ-2" (63.09.2.22)
- зона с особыми условиями использования территорий - охранная зона ЭЛЕКТРОСЕТЕВОГО КОМПЛЕКСА ВЛ-110КВ "АЗОТ-МУСОРКА", "АЗОТ-ЕЛХОВКА", "ТЭЦ ВАЗА-МУСОРКА"(63.09.2.26)
- Ориентировочная санитарно-защитная зона (63.09.2.166);
- Ориентировочная санитарно-защитная зона (63.09.2.175);
- Ориентировочная санитарно-защитная зона (63.09.2.178);
- Ориентировочная санитарно-защитная зона (63.09.2.179);
- Ориентировочная санитарно-защитная зона (63.09.2.191);
- Ориентировочная санитарно-защитная зона (63.09.2.186);
- Ориентировочная санитарно-защитная зона (63.09.2.184);
- Охранная зона ВЛ 220 кВ объекта «ВЛ 220 кВ «ВАЗ-1», входящая в состав электросетевого комплекса «ВЛ 220 кВ «ВАЗ-1, ВАЗ-2» (63.32.2.279);
- Охранная зона объекта - Воздушная линия электропередачи ВЛ-220 кВ "ТЭЦ ВАЗа-ПС Черемшанская" (63.32.2.120);
- Охранная зона ВЛ 220 кВ объекта «ВЛ 220 кВ «ВАЗ-2», входящая в состав электросетевого комплекса «ВЛ 220 кВ «ВАЗ-1, ВАЗ-2» (63.32.2.280);
- Охранная зона воздушной линии электропередачи 220 кВ объекта «Электросетевой комплекс ВЛ 220 кВ «ВАЗ-3» на территории Ставропольского р. Самарской обл. (63.32.2.262);
- Охранная зона ВЛ 110 кВ "Совхозная-1" (оп. № 5-218) (63.32.2.17);
- Охранная зона трубопроводов (63.09.2.78);
- Охранная зона объектов электросетевого хозяйства (63.09.2.91);
- Охранная зона трубопроводов (63.09.2.69);
- Охранная зона трубопроводов (63.09.2.68);
- Охранная зона трубопроводов (63.09.2.65);
- Охранная зона трубопроводов (63.09.2.76);
- Охранная зона трубопроводов (63.09.2.67);
- Охранная зона объектов электросетевого хозяйства (63.09.2.54);
- Ориентировочная санитарно-защитная зона (63.09.2.192);
- Санитарно-защитная полоса водоводов (63.09.2.57);
- Охранная зона объектов электросетевого хозяйства (63.09.2.89);

Масштаб 1:1000

					Э/19-ППТ и ПМТ			
					Проект планировки территории и проект межевания территории в составе документации по планировке территории для размещения линейного объекта "ЛЭП-110кВ Технопарк 1,2" в границах муниципального района Ставропольский и городского округа Тольятти Самарской области			
Изм.	Кол.уч.	Лист № док.	Подп.	Дата	Раздел 4. Материалы по обоснованию проекта межевания территории. Чертежи.	Стадия	Лист	Листов
Директор		И.В.Шумский				ПМТ	2.7	14
Исполнил		Г.Э.Шумская						
Проверил		О.И.Туркина						
					Схема границ зон с особыми условиями использования территорий М1:1000	ООО "ГеоСтрой" г.Тольятти		

Инв.№ подл.	Взам.инв.№
Подпись и дата	

Материалы по обоснованию проекта межевания территории. Чертежи.  
 Схема границ зон с особыми условиями использования территорий  
 М 1:1000









Линия совмещения с листом 2.9


**Примечание:**

Территория проектирования частично расположена в зонах с особыми условиями использования:

- Охранная зона объектов электросетевого хозяйства (63.09.2.297);
- Охранная зона трубопроводов (63.09.2.77);
- Охранная зона трубопроводов (63.09.2.66);
- Ориентировочная санитарно-защитная зона (63.09.2.183);
- Ориентировочная санитарно-защитная зона (63.09.2.274);
- Ориентировочная санитарно-защитная зона (63.09.2.180);
- Зона с особыми условиями использования территорий – охранная зона ЭЛЕКТРОСЕТЕВОГО КОМПЛЕКСА ВЛ-110 кВ "СУСКАН-1-2", "СОВХОЗНАЯ-2" (63.09.2.22)
- зона с особыми условиями использования территорий – охранная зона ЭЛЕКТРОСЕТЕВОГО КОМПЛЕКСА ВЛ-110кВ "АЗОТ-МУСОРКА", "АЗОТ-ЕЛХОВКА, "ТЭЦ ВАЗА-МУСОРКА"(63.09.2.26)
- Ориентировочная санитарно-защитная зона (63.09.2.166);
- Ориентировочная санитарно-защитная зона (63.09.2.175);
- Ориентировочная санитарно-защитная зона (63.09.2.178);
- Ориентировочная санитарно-защитная зона (63.09.2.179);
- Ориентировочная санитарно-защитная зона (63.09.2.191);
- Ориентировочная санитарно-защитная зона (63.09.2.186);
- Ориентировочная санитарно-защитная зона (63.09.2.184);
- Охранная зона ВЛ 220 кВ объекта «ВЛ 220 кВ «ВАЗ-1, ВАЗ-2» (63.32.2.279);
- Охранная зона объекта - Воздушная линия электропередачи ВЛ-220 кВ "ТЭЦ ВАЗа-ПС Черемшанская" (63.32.2.120);
- Охранная зона ВЛ 220 кВ объекта «ВЛ 220 кВ «ВАЗ-3», входящая в состав электросетевого комплекса «ВЛ 220 кВ «ВАЗ-1, ВАЗ-2» (63.32.2.280);
- Охранная зона воздушной линии электропередачи 220 кВ объекта «Электросетевой комплекс ВЛ 220 кВ «ВАЗ-3» на территории Ставропольского р. Самарской обл. (63.32.2.262);
- Охранная зона ВЛ 110 кВ "Совхозная-1" (оп. № 5-218) (63.32.2.17);
- Охранная зона трубопроводов (63.09.2.78);
- Охранная зона объектов электросетевого хозяйства (63.09.2.91);
- Охранная зона трубопроводов (63.09.2.69);
- Охранная зона трубопроводов (63.09.2.68);
- Охранная зона трубопроводов (63.09.2.65);
- Охранная зона трубопроводов (63.09.2.76);
- Охранная зона трубопроводов (63.09.2.67);
- Охранная зона объектов электросетевого хозяйства (63.09.2.54);
- Ориентировочная санитарно-защитная зона (63.09.2.192);
- Санитарно-защитная полоса водоводов (63.09.2.57);
- Охранная зона объектов электросетевого хозяйства (63.09.2.89);

**Условные обозначения:**

-  Красные линии
-  Границы разработки проекта планировки
-  Границы зон планируемого размещения линейного объекта "ЛЭП-110кВ "Технопарк 1,2"
-  Границы зон с особыми условиями использования территорий
-  Границы городского округа Тольятти, границы муниципального района Ставропольский
-  Ось трассы линейного объекта "ЛЭП-110кВ "Технопарк 1,2"
-  Границы земельных участков, в отношении которых произведен государственный кадастровый учет
-  Номера земельных участков, в отношении которых произведен государственный кадастровый учет




Линия совмещения с листом 2.7

Масштаб 1:1000

Имя № подл. Подпись и дата. Взам.инв.№

3/19-ППТ и ПМТ					
Проект планировки территории и проект межевания территории в составе документации по планировке территории для размещения линейного объекта "ЛЭП-110кВ "Технопарк 1,2" в границах муниципального района Ставропольский и городского округа Тольятти Самарской области					
Изм.	Кол.уч.	Лист	№ док.	Подп.	Дата
Директор	И.В.Шумский				
Исполнил	Г.Э.Шумская				
Проверил	О.И.Туркина				
				Стадия	Лист
				ПМТ	2.8
				Листов	14
Схема границ зон с особыми условиями использования территорий М 1:1000				ООО "ГеоСтрой" г.Тольятти	

Материалы по обоснованию проекта межевания территории. Чертежи.  
 Схема границ зон с особыми условиями использования территорий  
 М 1:1000

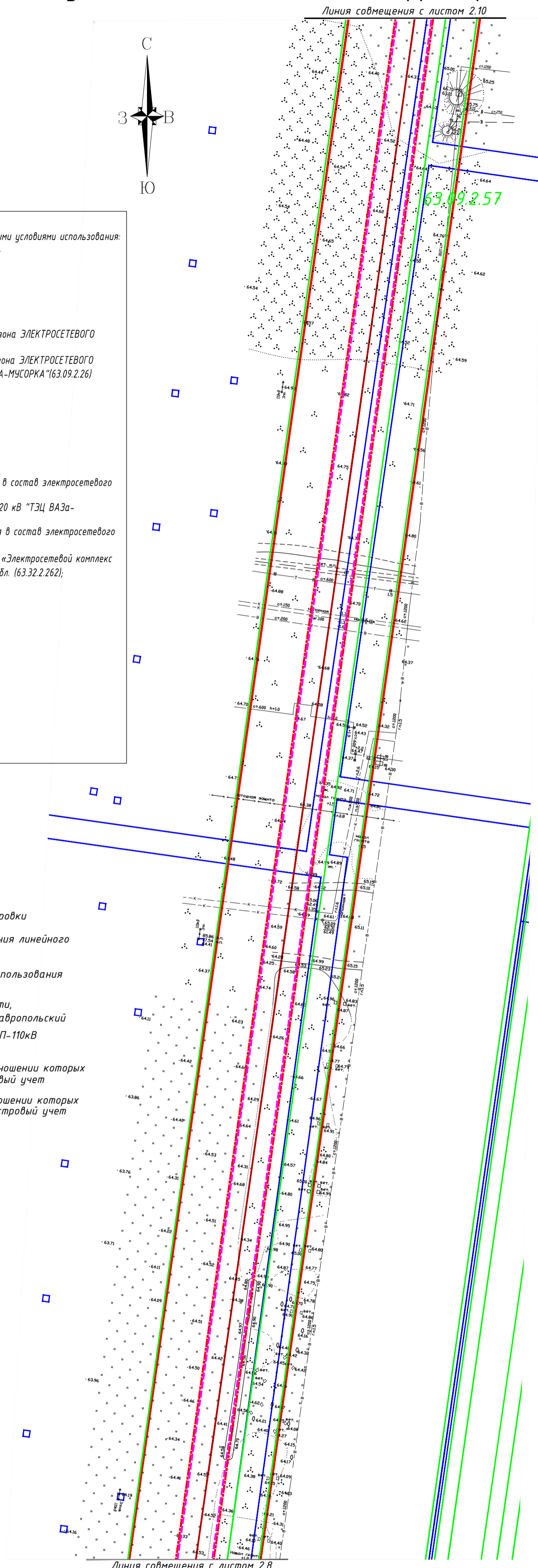


**Примечание:**  
 Территория проектирования частично расположена в зонах с особыми условиями использования:

- Охранная зона объектов электросетевого хозяйства (63.09.2.297);
- Охранная зона трубопроводов (63.09.2.66);
- Ориентировочная санитарно-защитная зона (63.09.2.183);
- Ориентировочная санитарно-защитная зона (63.09.2.274);
- Ориентировочная санитарно-защитная зона (63.09.2.180);
- Зона с особыми условиями использования территорий - охранная зона ЭЛЕКТРОСЕТЕВОГО КОМПЛЕКСА ВЛ-110 кВ "СУСКАН-1-2", "СОВХОЗНАЯ-2" (63.09.2.22);
- зона с особыми условиями использования территорий - охранная зона ЭЛЕКТРОСЕТЕВОГО КОМПЛЕКСА ВЛ-110кВ "АЗОТ-МУСОРКА", "АЗОТ-ЕЛХОВКА", "ТЭЦ ВАЗА-МУСОРКА"(63.09.2.26)
- Ориентировочная санитарно-защитная зона (63.09.2.166);
- Ориентировочная санитарно-защитная зона (63.09.2.175);
- Ориентировочная санитарно-защитная зона (63.09.2.178);
- Ориентировочная санитарно-защитная зона (63.09.2.179);
- Ориентировочная санитарно-защитная зона (63.09.2.191);
- Ориентировочная санитарно-защитная зона (63.09.2.186);
- Ориентировочная санитарно-защитная зона (63.09.2.184);
- Охранная зона ВЛ 220 кВ объекта «ВЛ 220 кВ «ВА3-1», входящая в состав электросетевого комплекса «ВЛ 220 кВ «ВА3-1, ВА3-2» (63.32.2.279);
- Охранная зона объекта - Воздушная линия электропередачи ВЛ-220 кВ "ТЭЦ ВА3-ПС Черемшанская" (63.32.2.120);
- Охранная зона ВЛ 220 кВ объекта «ВЛ 220 кВ «ВА3-2», входящая в состав электросетевого комплекса «ВЛ 220 кВ «ВА3-1, ВА3-2» (63.32.2.280);
- Охранная зона воздушной линии электропередачи 220 кВ объекта «Электросетевой комплекс ВЛ 220 кВ «ВА3-3» на территории Ставропольского р. Самарской обл. (63.32.2.262);
- Охранная зона ВЛ 110 кВ "Совхозная-1" (оп. № 5-218) (63.32.2.17);
- Охранная зона трубопроводов (63.09.2.78);
- Охранная зона объектов электросетевого хозяйства (63.09.2.91);
- Охранная зона трубопроводов (63.09.2.69);
- Охранная зона трубопроводов (63.09.2.68);
- Охранная зона трубопроводов (63.09.2.65);
- Охранная зона трубопроводов (63.09.2.76);
- Охранная зона трубопроводов (63.09.2.67);
- Охранная зона объектов электросетевого хозяйства (63.09.2.54);
- Ориентировочная санитарно-защитная зона (63.09.2.192);
- Санитарно-защитная полоса водоводов (63.09.2.57);
- Охранная зона объектов электросетевого хозяйства (63.09.2.89);

**Условные обозначения:**

- Красные линии
- Границы разработки проекта планировки
- Границы зон планируемого размещения линейного объекта "ЛЭП-110кВ "Технопарк 1,2"
- Границы зон с особыми условиями использования территорий
- Границы городского округа Тольятти, границы муниципального района Ставропольский
- Ось трассы линейного объекта "ЛЭП-110кВ "Технопарк 1,2"
- Границы земельных участков, в отношении которых произведен государственный кадастровый учет
- Номера земельных участков, в отношении которых произведен государственный кадастровый учет



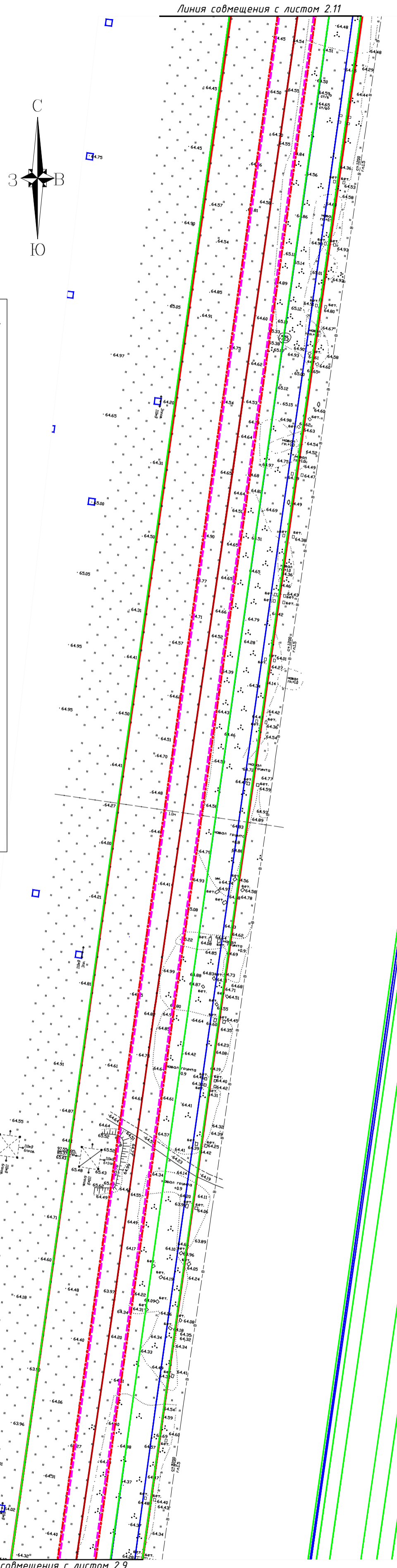
Линия совмещения с листом 2.8

Масштаб 1:1000

Имя № подл. Подпись и дата. Взам. инв. №

					Э/19-ППТ и ПМТ		
					Проект планировки территории и проект межевания территории в составе документации по планировке территории для размещения линейного объекта "ЛЭП-110кВ "Технопарк 1,2" в границах муниципального района Ставропольский и городского округа Тольятти Самарской области		
Изм.	Кол.уч.	Лист/№ док.	Подп.	Дата	Стадия	Лист	Листов
					ПМТ	2.9	14
					ООО "ГеоСтрой" г.Тольятти		

Материалы по обоснованию проекта межевания территории. Чертежи.  
 Схема границ зон с особыми условиями использования территорий  
 М 1:1000



**Примечание:**

Территория проектирования частично расположена в зонах с особыми условиями использования:

- Охранная зона объектов электросетевого хозяйства (63.09.2.297);
- Охранная зона трубопроводов (63.09.2.77);
- Охранная зона трубопроводов (63.09.2.66);
- Ориентировочная санитарно-защитная зона (63.09.2.183);
- Ориентировочная санитарно-защитная зона (63.09.2.274);
- Ориентировочная санитарно-защитная зона (63.09.2.180);
- Зона с особыми условиями использования территорий - охранная зона ЭЛЕКТРОСЕТЕВОГО КОМПЛЕКСА ВЛ-110 кВ "СУСКАН-1-2", "СОВХОЗНАЯ-2" (63.09.2.22)
- зона с особыми условиями использования территорий - охранная зона ЭЛЕКТРОСЕТЕВОГО КОМПЛЕКСА ВЛ-110кВ "АЗОТ-МУСОРКА", "АЗОТ-ЕЛХОВКА, "ТЭЦ ВАЗА-МУСОРКА"(63.09.2.26)
- Ориентировочная санитарно-защитная зона (63.09.2.166);
- Ориентировочная санитарно-защитная зона (63.09.2.175);
- Ориентировочная санитарно-защитная зона (63.09.2.178);
- Ориентировочная санитарно-защитная зона (63.09.2.179);
- Ориентировочная санитарно-защитная зона (63.09.2.191);
- Ориентировочная санитарно-защитная зона (63.09.2.186);
- Охранная зона ВЛ 220 кВ объекта «ВЛ 220 кВ «ВА3-1, ВА3-2» (63.32.2.279);
- Охранная зона объекта - Воздушная линия электропередачи ВЛ-220 кВ "ТЭЦ ВАЗа-ПС Черемшанская" (63.32.2.120);
- Охранная зона ВЛ 220 кВ объекта «ВЛ 220 кВ «ВА3-2», входящая в состав электросетевого комплекса «ВЛ 220 кВ «ВА3-1, ВА3-2» (63.32.2.280);
- Охранная зона воздушной линии электропередачи 220 кВ объекта «Электросетевой комплекс ВЛ 220 кВ «ВА3-3» на территории Ставропольского р. Самарской обл. (63.32.2.262);
- Охранная зона ВЛ 110 кВ "Совхозная-1" (оп. № 5-218) (63.32.2.17);
- Охранная зона трубопроводов (63.09.2.78);
- Охранная зона объектов электросетевого хозяйства (63.09.2.91);
- Охранная зона трубопроводов (63.09.2.69);
- Охранная зона трубопроводов (63.09.2.68);
- Охранная зона трубопроводов (63.09.2.65);
- Охранная зона трубопроводов (63.09.2.76);
- Охранная зона трубопроводов (63.09.2.67);
- Охранная зона объектов электросетевого хозяйства (63.09.2.54);
- Ориентировочная санитарно-защитная зона (63.09.2.192);
- Санитарно-защитная полоса водоводов (63.09.2.57);
- Охранная зона объектов электросетевого хозяйства (63.09.2.89);

**Условные обозначения:**

- Красные линии
- Границы разработки проекта планировки
- Границы зон планируемого размещения линейного объекта "ЛЭП-110кВ "Технопарк 1,2"
- Границы зон с особыми условиями использования территорий
- Границы городского округа Тольятти, границы муниципального района Ставропольский
- Ось трассы линейного объекта "ЛЭП-110кВ "Технопарк 1,2"
- Границы земельных участков, в отношении которых произведен государственный кадастровый учет
- 63:32:17030118

Масштаб 1:1000

				3/19-ППТ и ПМТ		
				Проект планировки территории и проект межевания территории в составе документации по планировке территории для размещения линейного объекта "ЛЭП-110кВ "Технопарк 1,2" в границах муниципального района Ставропольский и городского округа Тольятти Самарской области		
Изм.	Кол.уч.	Лист/№док.	Подп.	Дата	Страница	Листов
					ПМТ	2.10 / 14
				Раздел 4. Материалы по обоснованию проекта межевания территории. Чертежи.		
				Схема границ зон с особыми условиями использования территорий М1:1000		
				ООО "ГеоСтрой" г.Тольятти		

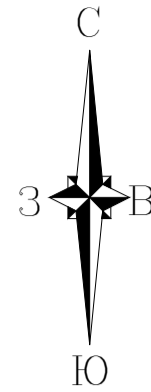
Взам.инв.№

Подпись и дата

Имя, № подл.

Материалы по обоснованию проекта межевания территории. Чертежи.  
 Схема границ зон с особыми условиями использования территорий  
 М 1:1000

Линия совмещения с листом 2.10



**Примечание:**

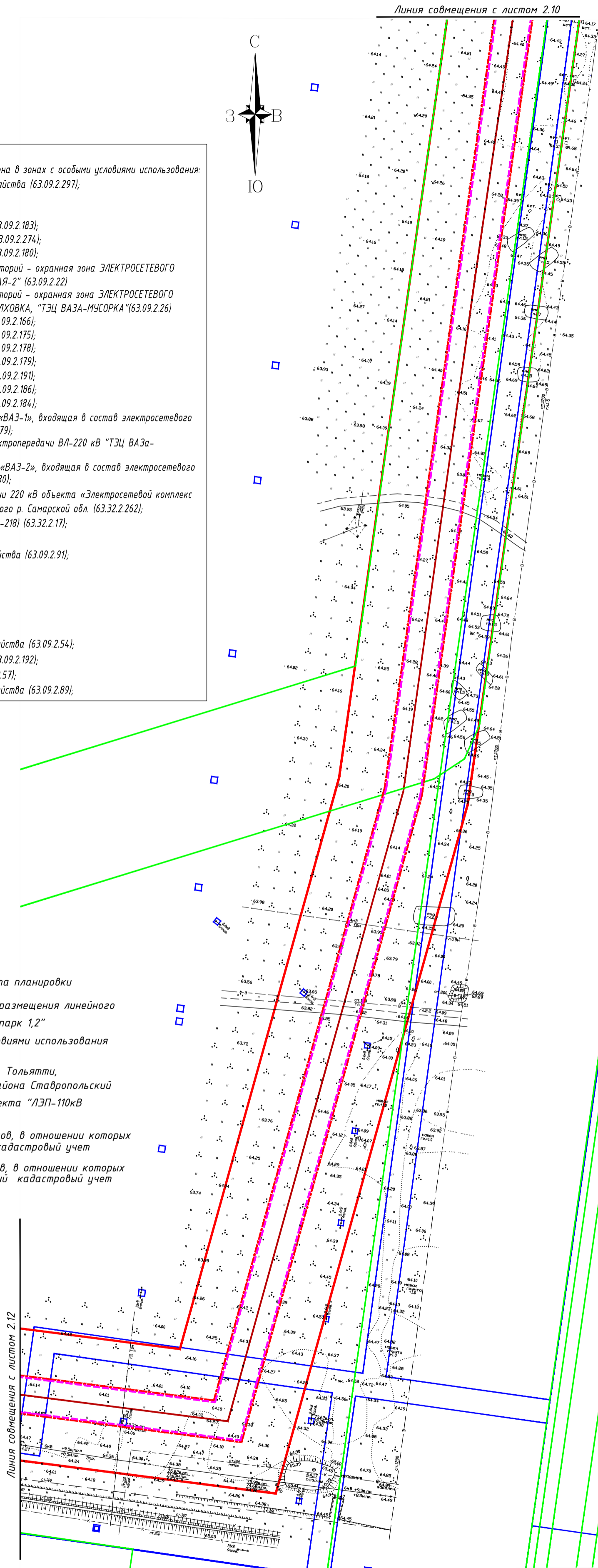
Территория проектирования частично расположена в зонах с особыми условиями использования:

- Охранная зона объектов электросетевого хозяйства (63.09.2.297);
- Охранная зона трубопроводов (63.09.2.77);
- Охранная зона трубопроводов (63.09.2.66);
- Ориентировочная санитарно-защитная зона (63.09.2.183);
- Ориентировочная санитарно-защитная зона (63.09.2.274);
- Ориентировочная санитарно-защитная зона (63.09.2.180);
- Зона с особыми условиями использования территорий - охранная зона ЭЛЕКТРОСЕТЕВОГО КОМПЛЕКСА ВЛ-110 кВ "СУСКАН-1-2", "СОВХОЗНАЯ-2" (63.09.2.22)
- зона с особыми условиями использования территорий - охранная зона ЭЛЕКТРОСЕТЕВОГО КОМПЛЕКСА ВЛ-110кВ "АЗОТ-МУСОРКА", "АЗОТ-ЕЛХОВКА", "ТЭЦ ВАЗА-МУСОРКА"(63.09.2.26)
- Ориентировочная санитарно-защитная зона (63.09.2.166);
- Ориентировочная санитарно-защитная зона (63.09.2.175);
- Ориентировочная санитарно-защитная зона (63.09.2.178);
- Ориентировочная санитарно-защитная зона (63.09.2.179);
- Ориентировочная санитарно-защитная зона (63.09.2.191);
- Ориентировочная санитарно-защитная зона (63.09.2.186);
- Ориентировочная санитарно-защитная зона (63.09.2.184);
- Охранная зона ВЛ 220 кВ объекта «ВЛ 220 кВ «ВАЗ-1», входящая в состав электросетевого комплекса «ВЛ 220 кВ «ВАЗ-1, ВАЗ-2» (63.32.2.279);
- Охранная зона объекта - Воздушная линия электропередачи ВЛ-220 кВ "ТЭЦ ВАЗа-ПС Черемшанская" (63.32.2.120);
- Охранная зона ВЛ 220 кВ объекта «ВЛ 220 кВ «ВАЗ-2», входящая в состав электросетевого комплекса «ВЛ 220 кВ «ВАЗ-1, ВАЗ-2» (63.32.2.280);
- Охранная зона воздушной линии электропередачи 220 кВ объекта «Электросетевой комплекс ВЛ 220 кВ «ВАЗ-3» на территории Ставропольского р. Самарской обл. (63.32.2.262);
- Охранная зона ВЛ 110 кВ "Совхозная-1" (оп. № 5-218) (63.32.2.17);
- Охранная зона трубопроводов (63.09.2.78);
- Охранная зона объектов электросетевого хозяйства (63.09.2.91);
- Охранная зона трубопроводов (63.09.2.69);
- Охранная зона трубопроводов (63.09.2.68);
- Охранная зона трубопроводов (63.09.2.65);
- Охранная зона трубопроводов (63.09.2.76);
- Охранная зона трубопроводов (63.09.2.67);
- Охранная зона объектов электросетевого хозяйства (63.09.2.54);
- Ориентировочная санитарно-защитная зона (63.09.2.192);
- Санитарно-защитная полоса водоводов (63.09.2.57);
- Охранная зона объектов электросетевого хозяйства (63.09.2.89);

**Условные обозначения:**

- Красные линии
- Границы разработки проекта планировки
- Границы зон планируемого размещения линейного объекта "ЛЭП-110кВ "Технопарк 1,2"
- Границы зон с особыми условиями использования территорий
- Границы городского округа Тольятти, границы муниципального района Ставропольский
- Ось трассы линейного объекта "ЛЭП-110кВ "Технопарк 1,2"
- Границы земельных участков, в отношении которых произведен государственный кадастровый учет
- Номера земельных участков, в отношении которых произведен государственный кадастровый учет

63.32.17030118



Линия совмещения с листом 2.12

Масштаб 1:1000

Имя № подл. Подпись и дата Взам.инв.№

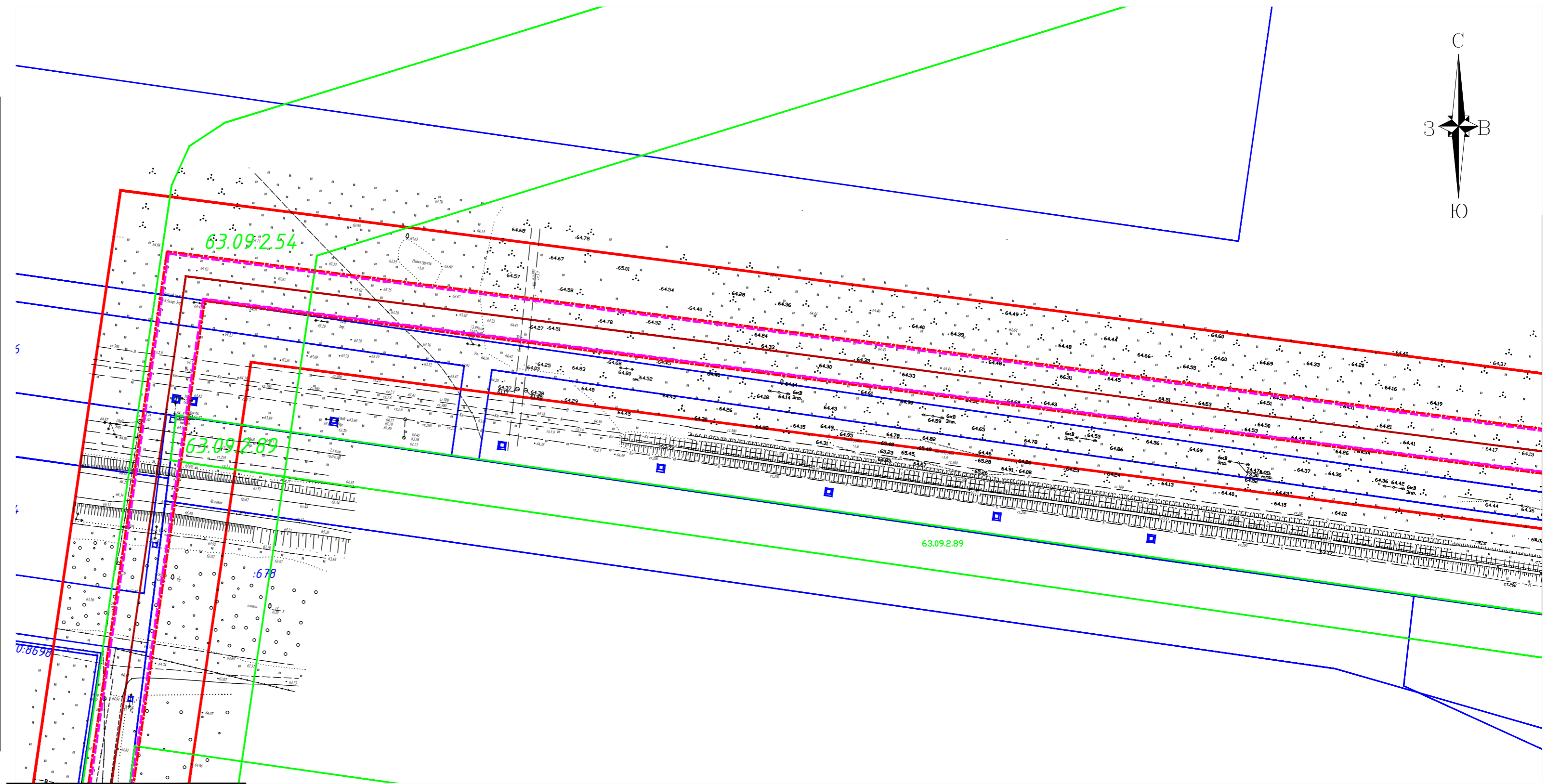
				3/19-ППТ и ПМТ		
				Проект планировки территории и проект межевания территории в составе документации по планировке территории для размещения линейного объекта "ЛЭП-110кВ "Технопарк 1,2" в границах муниципального района Ставропольский и городского округа Тольятти Самарской области		
Изм.	Кол.уч.	Лист/№ док.	Подп.	Дата	Стадия	Лист
					ПМТ	2.11
Директор		И.В.Шумский				14
Исполнил		Г.Э.Шумская				
Проверил		О.И.Туркина				
				Схема границ зон с особыми условиями использования территорий М 1:1000		
				ООО "ГеоСтрой" г.Тольятти		

**Материалы по обоснованию проекта межевания территории. Чертежи.**  
**Схема границ зон с особыми условиями использования территорий**  
**М 1:1000**

**Примечание:**

Территория проектирования частично расположена в зонах с особыми условиями использования:

- Охранная зона объектов электросетевого хозяйства (63.09.2.297);
- Охранная зона трубопроводов (63.09.2.77);
- Охранная зона трубопроводов (63.09.2.66);
- Ориентировочная санитарно-защитная зона (63.09.2.183);
- Ориентировочная санитарно-защитная зона (63.09.2.274);
- Ориентировочная санитарно-защитная зона (63.09.2.180);
- Зона с особыми условиями использования территорий - охранная зона ЭЛЕКТРОСЕТЕВОГО КОМПЛЕКСА ВЛ-110 кВ "СУСКАН-1-2", "СОВХОЗНАЯ-2" (63.09.2.22)
- зона с особыми условиями использования территорий - охранная зона ЭЛЕКТРОСЕТЕВОГО КОМПЛЕКСА ВЛ-110кВ "АЗОТ-МУСОРКА", "АЗОТ-ЕЛХОВКА, "ТЭЦ ВАЗА-МУСОРКА"(63.09.2.26)
- Ориентировочная санитарно-защитная зона (63.09.2.166);
- Ориентировочная санитарно-защитная зона (63.09.2.175);
- Ориентировочная санитарно-защитная зона (63.09.2.178);
- Ориентировочная санитарно-защитная зона (63.09.2.179);
- Ориентировочная санитарно-защитная зона (63.09.2.191);
- Ориентировочная санитарно-защитная зона (63.09.2.186);
- Ориентировочная санитарно-защитная зона (63.09.2.184);
- Охранная зона ВЛ 220 кВ объекта «ВЛ 220 кВ «ВА3-1», входящая в состав электросетевого комплекса «ВЛ 220 кВ «ВА3-1, ВА3-2» (63.32.2.279);
- Охранная зона объекта - Воздушная линия электропередачи ВЛ-220 кВ "ТЭЦ ВА3а-ПС Черемшанская" (63.32.2.120);
- Охранная зона ВЛ 220 кВ объекта «ВЛ 220 кВ «ВА3-2», входящая в состав электросетевого комплекса «ВЛ 220 кВ «ВА3-1, ВА3-2» (63.32.2.280);
- Охранная зона воздушной линии электропередачи 220 кВ объекта «Электросетевой комплекс ВЛ 220 кВ «ВА3-3» на территории Ставропольского р. Самарской обл. (63.32.2.262);
- Охранная зона ВЛ 110 кВ "Совхозная-1" (оп. № 5-218) (63.32.2.17);
- Охранная зона трубопроводов (63.09.2.78);
- Охранная зона объектов электросетевого хозяйства (63.09.2.91);
- Охранная зона трубопроводов (63.09.2.69);
- Охранная зона трубопроводов (63.09.2.68);
- Охранная зона трубопроводов (63.09.2.65);
- Охранная зона трубопроводов (63.09.2.76);
- Охранная зона трубопроводов (63.09.2.67);
- Охранная зона объектов электросетевого хозяйства (63.09.2.54);
- Ориентировочная санитарно-защитная зона (63.09.2.192);
- Санитарно-защитная полоса водоводов (63.09.2.57);
- Охранная зона объектов электросетевого хозяйства (63.09.2.89);



Линия совмещения с листом 2.13

Линия совмещения с листом 2.11

**Условные обозначения:**

- Красные линии
- Границы разработки проекта планировки
- Границы зон планируемого размещения линейного объекта "ЛЭП-110кВ "Технопарк 1,2"
- Границы зон с особыми условиями использования территорий
- Границы городского округа Тольятти, границы муниципального района Ставропольский

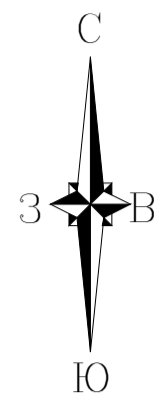
- Ось трассы линейного объекта "ЛЭП-110кВ "Технопарк 1,2"
- Границы земельных участков, в отношении которых произведен государственный кадастровый учет
- Номера земельных участков, в отношении которых произведен государственный кадастровый учет

**Масштаб 1:1000**

					3/19-ППТ и ПМТ					
					Проект планировки территории и проект межевания территории в составе документации по планировке территории для размещения линейного объекта "ЛЭП-110кВ "Технопарк 1,2" в границах муниципального района Ставропольский и городского округа Тольятти Самарской области					
Изм.	Кол.уч.	Лист	№ док.	Подп.	Дата	Раздел 4. Материалы по обоснованию проекта межевания территории. Чертежи.	Стадия	Лист	Листов	
							ПМТ	2.12	14	
							<b>ООО "ГеоСтрой"</b> г.Тольятти			
					Схема границ зон с особыми условиями использования территорий М 1:1000					

Инд. № посл. Подпись и дата Взам. инв. №

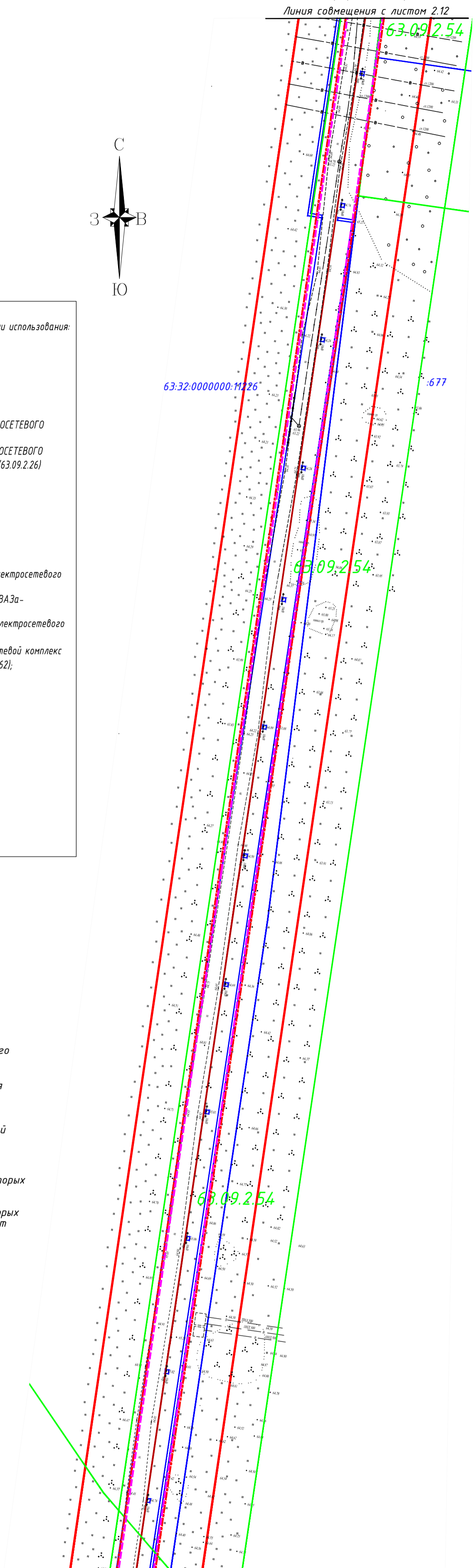
# Материалы по обоснованию проекта межевания территории. Чертежи. Схема границ зон с особыми условиями использования территорий М 1:1000



- Примечание:**  
 Территория проектирования частично расположена в зонах с особыми условиями использования:
- Охранная зона объектов электросетевого хозяйства (63.09.2.297);
  - Охранная зона трубопроводов (63.09.2.77);
  - Охранная зона трубопроводов (63.09.2.66);
  - Ориентировочная санитарно-защитная зона (63.09.2.183);
  - Ориентировочная санитарно-защитная зона (63.09.2.274);
  - Ориентировочная санитарно-защитная зона (63.09.2.180);
  - Зона с особыми условиями использования территорий - охранная зона ЭЛЕКТРОСЕТЕВОГО КОМПЛЕКСА ВЛ-110 кВ "СУСКАН-1-2", "СОВХОЗНАЯ-2" (63.09.2.22)
  - зона с особыми условиями использования территорий - охранная зона ЭЛЕКТРОСЕТЕВОГО КОМПЛЕКСА ВЛ-110кВ "АЗОТ-МУСОРКА", "АЗОТ-ЕЛХОВКА, "ТЭЦ ВАЗА-МУСОРКА"(63.09.2.26)
  - Ориентировочная санитарно-защитная зона (63.09.2.166);
  - Ориентировочная санитарно-защитная зона (63.09.2.175);
  - Ориентировочная санитарно-защитная зона (63.09.2.178);
  - Ориентировочная санитарно-защитная зона (63.09.2.179);
  - Ориентировочная санитарно-защитная зона (63.09.2.191);
  - Ориентировочная санитарно-защитная зона (63.09.2.186);
  - Ориентировочная санитарно-защитная зона (63.09.2.184);
  - Охранная зона ВЛ 220 кВ объекта «ВЛ 220 кВ «ВАЗ-1», входящая в состав электросетевого комплекса «ВЛ 220 кВ «ВАЗ-1, ВАЗ-2» (63.32.2.279);
  - Охранная зона объекта - Воздушная линия электропередачи ВЛ-220 кВ "ТЭЦ ВАЗа-ПС Черемшанская" (63.32.2.120);
  - Охранная зона ВЛ 220 кВ объекта «ВЛ 220 кВ «ВАЗ-2», входящая в состав электросетевого комплекса «ВЛ 220 кВ «ВАЗ-1, ВАЗ-2» (63.32.2.280);
  - Охранная зона воздушной линии электропередачи 220 кВ объекта «Электросетевой комплекс ВЛ 220 кВ «ВАЗ-3» на территории Ставропольского р. Самарской обл. (63.32.2.262);
  - Охранная зона ВЛ 110 кВ "Совхозная-1" (оп. № 5-218) (63.32.2.17);
  - Охранная зона трубопроводов (63.09.2.78);
  - Охранная зона объектов электросетевого хозяйства (63.09.2.91);
  - Охранная зона трубопроводов (63.09.2.69);
  - Охранная зона трубопроводов (63.09.2.68);
  - Охранная зона трубопроводов (63.09.2.65);
  - Охранная зона трубопроводов (63.09.2.76);
  - Охранная зона трубопроводов (63.09.2.67);
  - Охранная зона объектов электросетевого хозяйства (63.09.2.54);
  - Ориентировочная санитарно-защитная зона (63.09.2.192);
  - Санитарно-защитная полоса водоводов (63.09.2.57);
  - Охранная зона объектов электросетевого хозяйства (63.09.2.89);

### Условные обозначения:

- Красные линии
- Границы разработки проекта планировки
- Границы зон планируемого размещения линейного объекта "ЛЭП-110кВ "Технопарк 1,2"
- Границы зон с особыми условиями использования территорий
- Границы городского округа Тольятти, границы муниципального района Ставропольский
- Ось трассы линейного объекта "ЛЭП-110кВ "Технопарк 1,2"
- Границы земельных участков, в отношении которых произведен государственный кадастровый учет
- Номера земельных участков, в отношении которых произведен государственный кадастровый учет



Линия совмещения с листом 2.14

Масштаб 1:1000

Имя № подл. Подпись и дата. Взам.инв.№

					Э/19-ППТ и ПМТ			
					Проект планировки территории и проект межевания территории в составе документации по планировке территории для размещения линейного объекта "ЛЭП-110кВ "Технопарк 1,2" в границах муниципального района Ставропольский и городского округа Тольятти Самарской области			
Изм.	Кол.уч.	Лист	№ док.	Подп.	Дата	Стадия	Лист	Листов
						ПМТ	2.13	14
Раздел 4. Материалы по обоснованию проекта межевания территории. Чертежи.						ООО "ГеоСтрой"		
Схема границ зон с особыми условиями использования территорий М 1:1000						г. Тольятти		



# Материалы по обоснованию проекта межевания территории. Чертежи. Схема границ зон с особыми условиями использования территорий М 1:1000

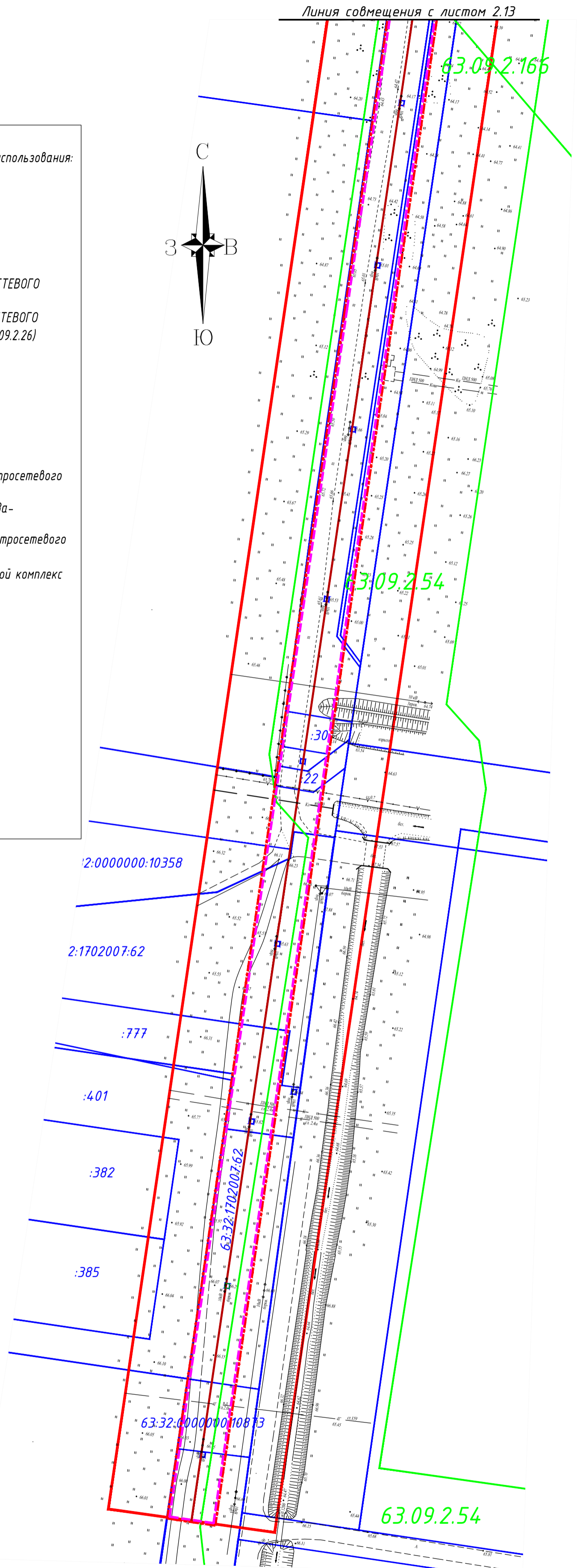
## Примечание:

Территория проектирования частично расположена в зонах с особыми условиями использования:

- Охранная зона объектов электросетевого хозяйства (63.09.2.297);
- Охранная зона трубопроводов (63.09.2.77);
- Охранная зона трубопроводов (63.09.2.66);
- Ориентировочная санитарно-защитная зона (63.09.2.183);
- Ориентировочная санитарно-защитная зона (63.09.2.274);
- Ориентировочная санитарно-защитная зона (63.09.2.180);
- Зона с особыми условиями использования территорий - охранная зона ЭЛЕКТРОСЕТЕВОГО КОМПЛЕКСА ВЛ-110 КВ "СУСКАН-1-2", "СОВХОЗНАЯ-2" (63.09.2.22)
- зона с особыми условиями использования территорий - охранная зона ЭЛЕКТРОСЕТЕВОГО КОМПЛЕКСА ВЛ-110КВ "АЗОТ-МУСОРКА", "АЗОТ-ЕЛХОВКА", "ТЭЦ ВАЗА-МУСОРКА"(63.09.2.26)
- Ориентировочная санитарно-защитная зона (63.09.2.166);
- Ориентировочная санитарно-защитная зона (63.09.2.175);
- Ориентировочная санитарно-защитная зона (63.09.2.178);
- Ориентировочная санитарно-защитная зона (63.09.2.179);
- Ориентировочная санитарно-защитная зона (63.09.2.191);
- Ориентировочная санитарно-защитная зона (63.09.2.186);
- Ориентировочная санитарно-защитная зона (63.09.2.184);
- Охранная зона ВЛ 220 кВ объекта «ВЛ 220 кВ «ВАЗ-1», входящая в состав электросетевого комплекса «ВЛ 220 кВ «ВАЗ-1, ВАЗ-2» (63.32.2.279);
- Охранная зона объекта - Воздушная линия электропередачи ВЛ-220 кВ "ТЭЦ ВАЗа-ПС Черемшанская" (63.32.2.120);
- Охранная зона ВЛ 220 кВ объекта «ВЛ 220 кВ «ВАЗ-2», входящая в состав электросетевого комплекса «ВЛ 220 кВ «ВАЗ-1, ВАЗ-2» (63.32.2.280);
- Охранная зона воздушной линии электропередачи 220 кВ объекта «Электросетевой комплекс ВЛ 220 кВ «ВАЗ-3» на территории Ставропольского р. Самарской обл. (63.32.2.262);
- Охранная зона ВЛ 110 кВ "Совхозная-1" (оп. № 5-218) (63.32.2.17);
- Охранная зона трубопроводов (63.09.2.78);
- Охранная зона объектов электросетевого хозяйства (63.09.2.91);
- Охранная зона трубопроводов (63.09.2.69);
- Охранная зона трубопроводов (63.09.2.68);
- Охранная зона трубопроводов (63.09.2.65);
- Охранная зона трубопроводов (63.09.2.76);
- Охранная зона трубопроводов (63.09.2.67);
- Охранная зона объектов электросетевого хозяйства (63.09.2.54);
- Ориентировочная санитарно-защитная зона (63.09.2.192);
- Санитарно-защитная полоса водоводов (63.09.2.57);
- Охранная зона объектов электросетевого хозяйства (63.09.2.89);

## Условные обозначения:

	Красные линии
	Границы разработки проекта планировки
	Границы зон планируемого размещения линейного объекта "ЛЭП-110кВ "Технопарк 1,2"
	Границы зон с особыми условиями использования территорий
	Границы городского округа Тольятти, границы муниципального района Ставропольский
	Ось трассы линейного объекта "ЛЭП-110кВ "Технопарк 1,2"
	Границы земельных участков, в отношении которых произведен государственный кадастровый учет
63:32:1703011:8	Номера земельных участков, в отношении которых произведен государственный кадастровый учет



Масштаб 1:1000

Инв.№ подл. Подпись и дата Взам.инв.№

				3/19-ППТ и ПМТ		
				Проект планировки территории и проект межевания территории в составе документации по планировке территории для размещения линейного объекта "ЛЭП-110кВ "Технопарк 1,2" в границах муниципального района Ставропольский и городского округа Тольятти Самарской области		
Изм.	Кол.уч.	Лист № док.	Подп.	Дата	Стадия	Лист
					ПМТ	2.14
Директор		И.В.Шумский				Листов
Исполнил		Г.Э.Шумская				14
Проверил		О.И.Туркина				
					000 "ГеоСтрой"	
					г.Тольятти	
					Схема границ зон с особыми условиями использования территорий М1:1000	